

Zarządzenie nr 0050.13.2021
Wójta Gminy Klembów
z dnia 26 stycznia 2021 r.

w sprawie utworzenia Gminnej Ewidencji Zabytków Gminy Klembów

Na podstawie art. 7 ust. 1 pkt 9 i art. 30 ust. 1 ustawy z dnia 8 marca 1990 r. o samorządzie gminnym (Dz.U. z 2020 r. poz. 713 z późn. zm.) oraz art. 22 ust. 4 i 5 ustawy z dnia 23 lipca 2003 r. o ochronie zabytków i opiece nad zabytkami (Dz.U. z 2020 r. poz. 282 z późn. zm.) zarządza się, co następuje:

§ 1

1. Przyjmuje się Gminną Ewidencję Zabytków Gminy Klembów, zwaną dalej „Ewidencją” w formie zbioru kart adresowych zabytków nieruchomych i stanowisk archeologicznych.
2. Wykaz obiektów ujętych w Ewidencji stanowią załączniki nr 1 (zabytki nieruchome) i nr 2 (stanowiska archeologiczne) do niniejszego zarządzenia.

§ 2

1. Ewidencja ma charakter zbioru otwartego i podlegać będzie aktualizacji.
2. Aktualizacja Ewidencji, polegająca na wyłączeniu lub włączeniu do niej obiektów i obszarów, następować będzie zarządzeniem Wójta Gminy Klembów po uprzednim uzyskaniu akceptacji Mazowieckiego Wojewódzkiego Konserwatora Zabytków dla wprowadzonych w ewidencji zmian.

§ 3

Wykonanie zarządzenia powierza się stanowisku ds. obrony cywilnej, zarządzania kryzysowego i kontroli w terenie.

§ 4

Traci moc zarządzenie nr 0050.37.2013 z dnia 13 sierpnia 2013 r. w sprawie utworzenia Gminnej Ewidencji Zabytków Gminy Klembów, zmienione zarządzeniem nr 0050.23.2014 z dnia 28 kwietnia 2014 r.

§ 5

Zarządzenie wchodzi w życie z dniem podpisania.

/-/ Rafał Mathiak
Wójt Gminy Klembów

1. KARTA ADRESOWA GMINNEJ EWIDENCJI ZABYTKÓW

1. OBIEKT Kościół parafialny p. w. św. Klemensa			5. MIEJSCOWOŚĆ Klembów
2. OBECNA FUNKCJA sakralna	3. MATERIAŁ b. murowany	4. DATOWANIE 1829 r.	6. GMINA Klembów
21. FOTOGRAFIA			7. POWIAT wołomiński
			8. WOJEWÓDZTWO mazowieckie
			9. KOD POCZTOWY 05-205
			10. ADRES ul. gen. F. Żymirskiego 39
			11. LOKALIZACJA Klembów
			12. LOKALIZACJA ARCHEOLOGICZNA Nr obszaru AZP Nr stanowiska na obszarze AZP Nr stanowiska w miejscowości
			13. NUMER EWIDENCYJNY DZIAŁKI 585 obr. 0003 Klembów
			14. WŁASNOŚĆ kościóły i związki wyznaniowe
			15. RODZAJ UŻYTKOWANIA kult religijny
			16. INFORMACJA O OCHRONIE Nr i data wpisu do rejestru zabytków A-411 z dnia 05.04.1962 r. Zapis w planie zagospodarowania przestrzennego C1.UK-1 – tereny kultu religijnego
			17. RODZAJE ZAGROŻEŃ czynniki atmosferyczne
18. STAN ZACHOWANIA b. dobry	19. WPISUJĄCY DANE Małgorzata Frączkowska Agnieszka Niezabitowska	20. DATA WYKONANIA KARTY ADRESOWEJ 20.07.2019 r.	

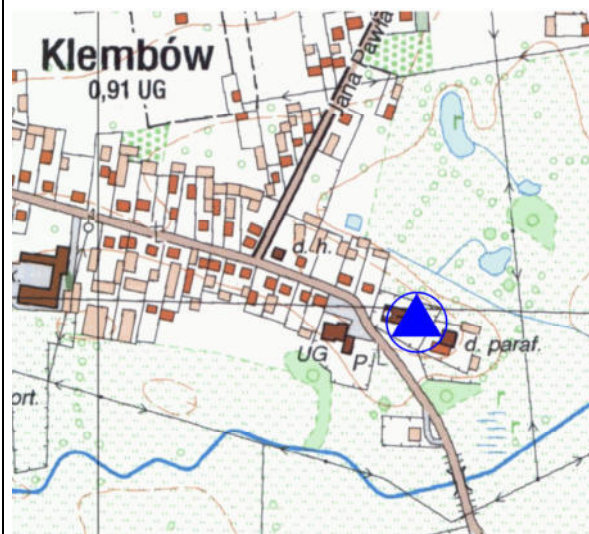
22. UWAGI

Kościół został zbudowany przez właściciela dóbr klembowskich generała Franciszka Żymirskiego w latach 1823-1829, przebudowany w latach 1885-1894 według projektu W. Kamińskiego. Świątynia na planie krzyża łacińskiego o cechach klasycyzmu, jednonawowa z bocznymi kaplicami. Kościół murowany posiada dwukondygnacyjną wieżę, którą zbudowano w 1959 r. Dach nawy głównej i kaplic bocznych dwuspadowy, pokryty blachą ocynkowaną.

W czasie prac w latach 1823-1829 zostało dobudowane prezbiterium z zakrystią i skarbcem oraz dwie kaplice po obu stronach nawy.

Elewacja główna wieżowa trójosiowa. Wokół bryły kościoła okalający wydatny gzyms, nad wejściem tryglif. Nad głównym wejściem w zwieńczeniu fasady wznosi się czworoboczna dwukondygnacyjna wieża kościelna z niszą z figurą Chrystusa ujęta płaskimi pilastrami tokańskimi i dekoracją w postaci wazonów na cokołach. Elewacje boniowane podzielone płaskimi pilastrami, okna prostokątne.

W skład wyposażenia kościoła wchodzi m.in.: neobarokowy ołtarz główny z połowy XIX w. z drewnianymi figurami świętych Piotra i Kazimierza Królewicza, obraz Matki Bożej z Dzieciątkiem z pocz. XVII w. srebrnej sukience z XIX w., figury św. Franciszka i Dominika w tondzie obraz Matki Bożej, dwa ołtarze drewniane w transepcie z końca XIX w. oraz dwa ołtarze neobarokowe z końca XIX w. Ambona, chrzcielnica i tron pochodzące z XIX wieku są drewniane i zostały odmalowane oraz pokryte szlagmetalem. Obecny wystrój wewnętrzny kościoła jest dziełem artysty malarza Jana Molgi z Warszawy.



2. KARTA ADRESOWA GMINNEJ EWIDENCJI ZABYTKÓW

1. OBIEKT cmentarz parafii rzymsko-katolickiej			5. MIEJSCOWOŚĆ Klembów
2. OBECNA FUNKCJA cmentarz	3. MATERIAŁ Cegła, kamień, drewno	4. DATOWANIE 1855 r.	6. GMINA Klembów
21. FOTOGRAFIA			7. POWIAT wołomiński
			8. WOJEWÓDZTWO mazowieckie
			9. KOD POCZTOWY 05-205
			10. ADRES ul. Gen. Fr. Żymirskiego
			11. LOKALIZACJA przy drodze powiatowej
			12. LOKALIZACJA ARCHEOLOGICZNA Nr obszaru AZP Nr stanowiska na obszarze AZP Nr stanowiska w miejscowości
			13. NUMER EWIDENCYJNY DZIAŁKI 274/3
14. WŁASNOŚĆ kościół i związki wyznaniowe			
15. RODZAJ UŻYTKOWANIA cmentarz			
16. INFORMACJA O OCHRONIE Nr i data wpisu do rejestru zabytków dec. 234 z dnia 30.01.1986 r. Zapis w planie zagospodarowania przestrzennego C1.C-1 – teren cmentarza			
18. STAN ZACHOWANIA dobry	19. WPISUJĄCY DANE Małgorzata Frączkowska Agnieszka Niezabitowska	20. DATA WYKONANIA KARTY ADRESOWEJ 20.07.2019 r.	17. RODZAJE ZAGROŻEŃ Czynniki atmosferyczne, mróz

22. UWAGI

Najstarsza część cmentarza znajduje się w środkowej części działki. Kształt cmentarza w formie wydłużonego czworoboku, rozszerzającego się w kierunku zachodnim. Układ przestrzenny regularny, geometryczny, wydzielone kwatery grobowe różnych wielkości. Aleja główna biegnie od bramy w kierunku zachodnim, blisko granicy południowej cmentarza. Układ zieleni czytelny jedynie w centralnej części cmentarza. Brama boczna widoczna na zdjęciu z trzema słupami o rzucie kwadratu, tynkowane, kryte czterospadowymi daszkami z betonu. W licu słupków dekoracje w postaci wycofanych względem lica krzyży. Skrzydła bramy i furka z prętów metalowych. Na cmentarzu można odnaleźć drewniane krzyże, znacznie więcej jednak jest krzyży żelaznych i żeliwnych, pochodzących z końca XIX w. i pierwszej połowy XX w. Drugą grupę dość licznie reprezentują nagrobki wykonane z betonu lub z piaskowca, kilkustopniowe postumenty zwieńczone krzyżami czy to betonowymi czy żeliwnymi. Groby: Władysława Żymirskiego (zm. 1932 r.), Władysława Wysockiego (zm. 1875 r.), Czesławy Matusiak (zm. 1947 r.), Tomasza Tymendorfa (zm. 1921 r.), Stanisława Potęgi (zm. 1946 r.), Weroniki i Piotra Matak (zm. 1942 r.), Izabelli Jabłkowskiej (zm. 1913 r.), czy obelisk Artura Skarbek- Kruszewskiego – dziedzica Łosewicz i Rasztowa (zm. 1902 r.).

Groby żołnierzy Armii Krajowej: grób Józefa Młyńskiego – kawalera krzyża Virtuti Militari – pedagoga i żołnierza AK zamordowanego w 1944 r.

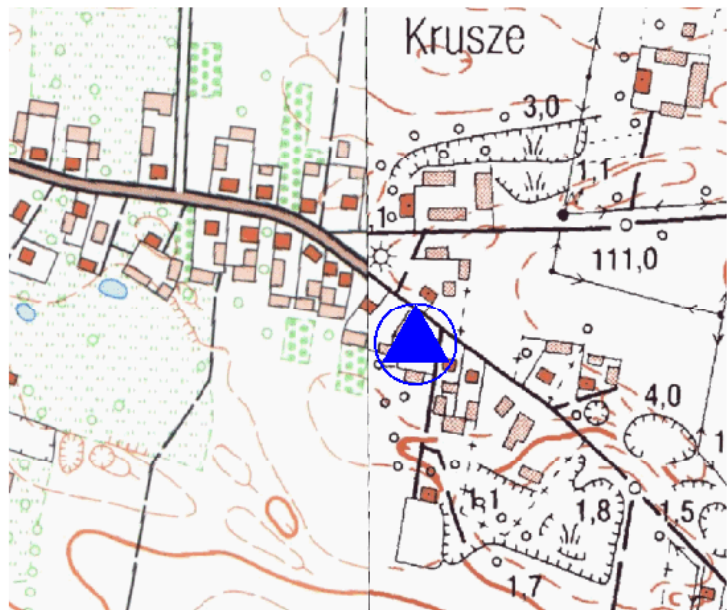


3. KARTA ADRESOWA GMINNEJ EWIDENCJI ZABYTKÓW

1. OBIEKT Chalupa drewniana		5. MIEJSCOWOŚĆ Krusze	
2. OBECNA FUNKCJA mieszkaniowa	3. MATERIAŁ b. drewniany	4. DATOWANIE 1. ćw. XX w.	6. GMINA Klembów
21. FOTOGRAFIA		7. POWIAT wołomiński	
		8. WOJEWÓDZTWO mazowieckie	
		9. KOD POCZTOWY 05-205	
		10. ADRES ul. Kryształowa 152	
		11. LOKALIZACJA Krusze	
		12. LOKALIZACJA ARCHEOLOGICZNA Nr obszaru AZP Nr stanowiska na obszarze AZP Nr stanowiska w miejscowości	
		13. NUMER EWIDENCYJNY DZIAŁKI 310/1 obr. 0005 Krusze	
		14. WŁASNOŚĆ osoba fizyczna	
		15. RODZAJ UŻYTKOWANIA mieszkalny	
		16. INFORMACJA O OCHRONIE Zapis w planie zagospodarowania przestrzennego 15.MNU-2 – teren zabudowy mieszkaniowej	
		17. RODZAJE ZAGROŻEŃ czynniki atmosferyczne, drzewo w sąsiedztwie ścian budynku	
18. STAN ZACHOWANIA dobry	19. WPISUJĄCY DANE Małgorzata Frączkowska Agnieszka Niezabitowska	20. DATA WYKONANIA KARTY ADRESOWEJ 20.07.2019 r.	

22. UWAGI

Budynek drewniany na planie prostokąta na kamiennej podmurówce, kryty strzechą. Okna skrzynkowe, sześciokątne. Narożniki i gzymsy ściany szczytowej z drewnianą, nakładaną ażurową dekoracją.

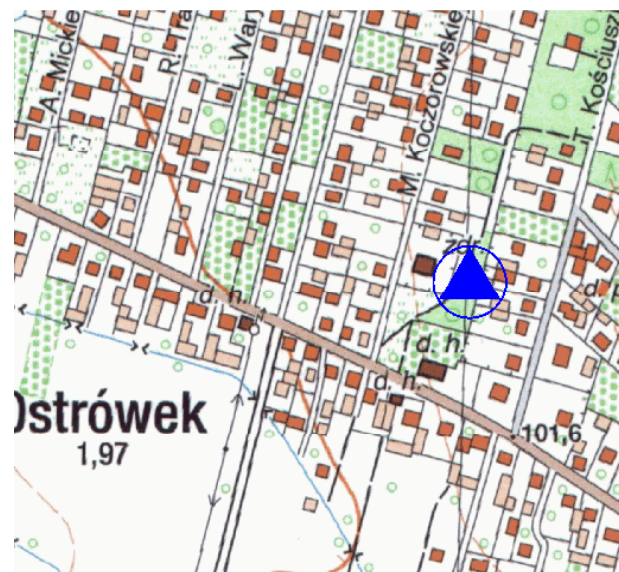


4. KARTA ADRESOWA GMINNEJ EWIDENCJI ZABYTKÓW

1. OBIEKT Aleja dębowa - park			5. MIEJSCOWOŚĆ Ostrówek	
2. OBECNA FUNKCJA rekreacyjna	3. MATERIAŁ zieleń	4. DATOWANIE		6. GMINA Klembów
21. FOTOGRAFIA 			7. POWIAT wołomiński	
			8. WOJEWÓDZTWO mazowieckie	
			9. KOD POCZTOWY 05-205	
			10. ADRES ul. M. Koczorowskiej	
			11. LOKALIZACJA Ostrówek	
			12. LOKALIZACJA ARCHEOLOGICZNA Nr obszaru AZP Nr stanowiska na obszarze AZP Nr stanowiska w miejscowości	
			13. NUMER EWIDENCYJNY DZIAŁKI 1166 obr. 0008 Lipka	
			14. WŁASNOŚĆ władający Gmina Klembów	
			15. RODZAJ UŻYTKOWANIA rekreacyjna	
			16. INFORMACJA O OCHRONIE Nr i data wpisu do rejestru zabytków WEZ 1977 r. Zapis w planie zagospodarowania przestrzennego 1.UP – tereny zabudowy usług publicznych	
18. STAN ZACHOWANIA b. dobry			17. RODZAJE ZAGROŻEŃ czynniki atmosferyczne	
19. WPISUJĄCY DANE Małgorzata Frączkowska Agnieszka Niezabitowska	20. DATA WYKONANIA KARTY ADRESOWEJ 20.07.2019 r.			

22. UWAGI

Aleja drzew dębowych zagospodarowana małą architekturą: oświetlenie, ławki, kosze.



5. KARTA ADRESOWA GMINNEJ EWIDENCJI ZABYTKÓW

1. OBIEKT Kapliczka murowana			5. MIEJSCOWOŚĆ Ostrówek	
2. OBECNA FUNKCJA sakralna	3. MATERIAŁ cegła	4. DATOWANIE 1934 r. remont 2009 r.	6. GMINA Klembów	
21. FOTOGRAFIA			7. POWIAT wołomiński	
<div style="display: flex; justify-content: space-around;">  </div>			8. WOJEWÓDZTWO mazowieckie	
			9. KOD POCZTOWY 05-205	
			10. ADRES ul. Kolejowa	
			11. LOKALIZACJA Ostrówek	
			12. LOKALIZACJA ARCHEOLOGICZNA Nr obszaru AZP Nr stanowiska na obszarze AZP Nr stanowiska w miejscowości	
			13. NUMER EWIDENCYJNY DZIAŁKI 577/3 obr. 0008 Lipka	
			14. WŁASNOŚĆ Gmina Klembów	
			15. RODZAJ UŻYTKOWANIA sakralna	
			16. INFORMACJA O OCHRONIE Zapis w planie zagospodarowania przestrzennego 2.KDZ – teren drogi publicznej klasy zbiorczej	
			17. RODZAJE ZAGROŻEŃ czynniki atmosferyczne	
18. STAN ZACHOWANIA b. dobry	19. WPISUJĄCY DANE Małgorzata Frączkowska Agnieszka Niezabitowska	20. DATA WYKONANIA KARTY ADRESOWEJ 20.07.2019 r.		

22. UWAGI

Kapliczka murowana, otynkowana na planie kwadratu, na wysokim cokole, o dwóch poziomach z kapliczką na każdym z nich, zwieńczona murowanym krzyżem.

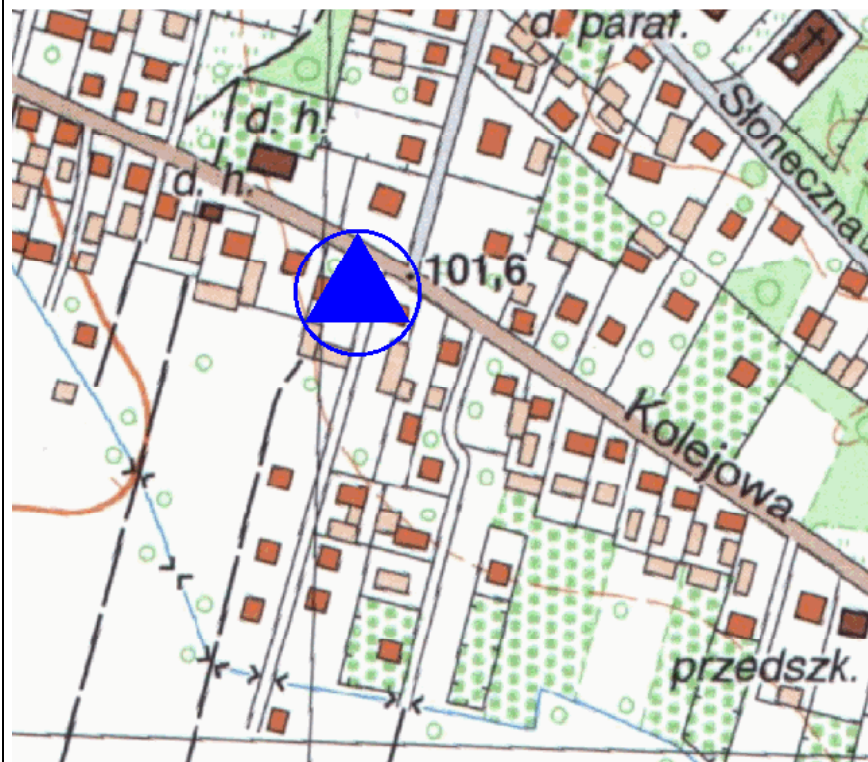


6. KARTA ADRESOWA GMINNEJ EWIDENCJI ZABYTKÓW



1. OBIEKT budynek mieszkalny		5. MIEJSCOWOŚĆ Ostrówek	
2. OBECNA FUNKCJA mieszkaniowa	3. MATERIAŁ b. drewniany	4. DATOWANIE I poł. XX w.	6. GMINA Klembów
21. FOTOGRAFIA <div style="display: flex; justify-content: space-around;">   </div> <div style="display: flex; justify-content: space-around; margin-top: 20px;">   </div>		7. POWIAT wołomiński	
		8. WOJEWÓDZTWO mazowieckie	
		9. KOD POCZTOWY 05-205	
		10. ADRES ul. Kolejowa 99	
		11. LOKALIZACJA Ostrówek	
		12. LOKALIZACJA ARCHEOLOGICZNA Nr obszaru AZP Nr stanowiska na obszarze AZP Nr stanowiska w miejscowości	
		13. NUMER EWIDENCYJNY DZIAŁKI 596/1, 595/1 obręb 0008 Lipka	
		14. WŁASNOŚĆ osoba fizyczna	
		15. RODZAJ UŻYTKOWANIA mieszkalny	
		16. INFORMACJA O OCHRONIE Zapis w planie zagospodarowania przestrzennego 12.MNU-1- teren zabudowy mieszkaniowej z usługami nieuciążliwymi	
17. RODZAJE ZAGROŻEŃ czynniki atmosferyczne			
18. STAN ZACHOWANIA średni	19. WPISUJĄCY DANE Małgorzata Frączkowska Agnieszka Niezabitowska	20. DATA WYKONANIA KARTY ADRESOWEJ 20.07.2019 r.	

22. UWAGI

Budynek drewniany 2 kondygnacyjny na planie prostokąta, kryty eternitem. Okna skrzynkowe, sześciokątne. Przy południowej elewacji murowana dobudówka (ganek) z wejściem do budynku.



7. KARTA ADRESOWA GMINNEJ EWIDENCJI ZABYTKÓW

1. OBIEKT Kapliczka murowana			5. MIEJSCOWOŚĆ Ostrówek	
2. OBECNA FUNKCJA sakralna	3. MATERIAŁ cegła	4. DATOWANIE XIX/XX w.	6. GMINA Klembów	
21. FOTOGRAFIA <div style="display: flex; justify-content: space-around;">   </div>			7. POWIAT wołomiński	
			8. WOJEWÓDZTWO mazowieckie	
			9. KOD POCZTOWY 05-205	
			10. ADRES przy budynku Kolejowa 92	
			11. LOKALIZACJA Ostrówek	
			12. LOKALIZACJA ARCHEOLOGICZNA Nr obszaru AZP Nr stanowiska na obszarze AZP Nr stanowiska w miejscowości	
			13. NUMER EWIDENCYJNY DZIAŁKI 1/1 obr. 0008 Lipka	
			14. WŁASNOŚĆ Gmina Klembów	
			15. RODZAJ UŻYTKOWANIA sakralna	
			16. INFORMACJA O OCHRONIE Zapis w planie zagospodarowania przestrzennego: 2.KDZ – częściowo teren dróg publicznych klasy zbiorczej i częściowo 17.MNU-1 – częściowo teren zabudowy mieszkaniowej jednorodzinnej z usługami nieuciążliwymi	
18. STAN ZACHOWANIA dobry			17. RODZAJE ZAGROŻEŃ czynniki atmosferyczne	
19. WPISUJĄCY DANE Małgorzata Frączkowska Agnieszka Niezabitowska		20. DATA WYKONANIA KARTY ADRESOWEJ 20.07.2019 r.		

22. UWAGI

Kapliczka murowana na planie kwadratu na podmurówce ceglanej z wysuniętymi cokołami w zwieńczeniu z metalowym krzyżem. Widoczne ubytki cegły w zwieńczeniu kapliczki. Ściany powyżej cokołu wtórnie pomalowane na kolor niebieski.



8.KARTA ADRESOWA GMINNEJ EWIDENCJI ZABYTKÓW

1. OBIEKT Dworek mieszkalny		5. MIEJSCOWOŚĆ Ostrówek	
2. OBECNA FUNKCJA mieszkalna	3. MATERIAŁ b. murowany	4. DATOWANIE 1914 r.	6. GMINA Klembów
21. FOTOGRAFIA		7. POWIAT wołomiński	
		8. WOJEWÓDZTWO mazowieckie	
		9. KOD POCZTOWY 05-205	
		10. ADRES ul. Kościuszki 41 (d. 25)	
		11. LOKALIZACJA Ostrówek	
		12. LOKALIZACJA ARCHEOLOGICZNA Nr obszaru AZP Nr stanowiska na obszarze AZP Nr stanowiska w miejscowości	
		13. NUMER EWIDENCYJNY DZIAŁKI 136 obr. 0008 Lipka	
		14. WŁASNOŚĆ osoba fizyczna	
		15. RODZAJ UŻYTKOWANIA mieszkalny	
		16. INFORMACJA O OCHRONIE Nr i data wpisu do rejestru zabytków WEZ 1984 r. Zapis w planie zagospodarowania przestrzennego 23.MNU-1 – teren zabudowy mieszkaniowej jednorodzinnej z usługami nieuciążliwymi	
		17. RODZAJE ZAGROŻEŃ czynniki atmosferyczne	
18. STAN ZACHOWANIA dobry	19. WPISUJĄCY DANE Małgorzata Frączkowska Agnieszka Niezabitowska	20. DATA WYKONANIA KARTY ADRESOWEJ 20.07.2019 r.	

22. UWAGI

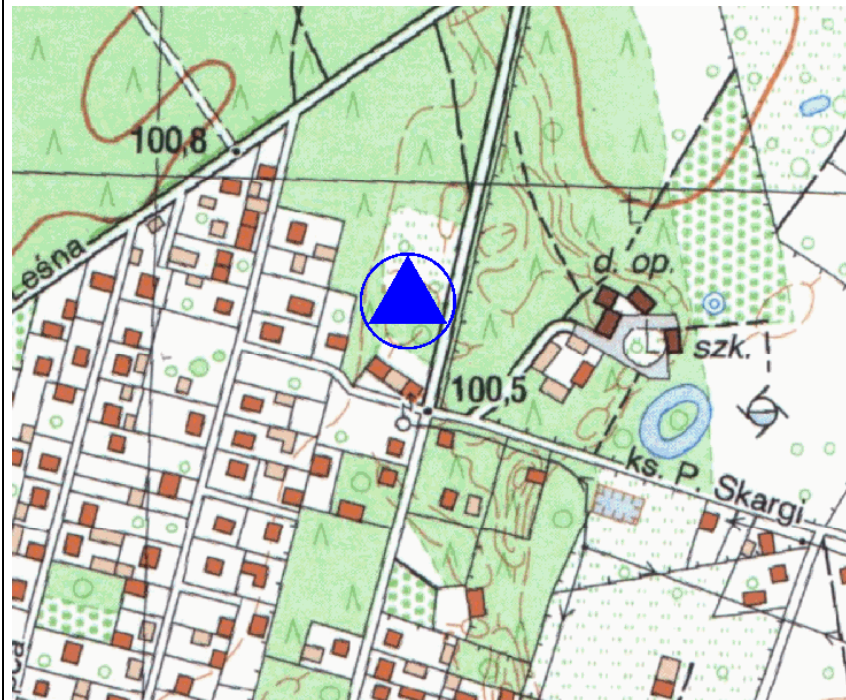
Dworek wybudowany w 1914 r..

Dworek w stylu klasycystycznym, murowany z cegły, otynkowany, piętrowy z poddaszem przekrytym dachem dwuspadowym o połaciach krytych blachą na rąbek stojący. Dworek na planie prostokąta, zwieńczony od frontu i ogrodu trójkątnymi szczytami z naczółkiem z okulusem, wokół budynku szeroki cokół, naroża boniowane.

Elewacja frontowa 5 osiowa z 3 osiowym gankiem, na kondygnacji drugiej drzwi tarasowe i okulusy, niezachowana balustrada tarasu, elewacja frontowa zwieńczona trójkątnym szczytem z okulusem.

Prostokątne otwory okienne dekorowane profilowanymi opaskami z uszakami. Elewacja boczna trójosiowa, z gzymsem kordonowym i naczółkiem z przerwaną podstawą z oknem trójdzielnym z podokiennikiem. Elewacja ogrodowa z oszkloną werandą do której prowadzą kamienne schody.

W oknach werandy zachowane szklenia z dekoracją (sceny rodzajowe, myśliwskie, batalistyczne), oraz drzwi do budynku wraz z drzewiowymi okiennicami i zdobieniami. Szczyty dachu podkreślone symetrycznie, zwieńczeniami z kulą. Wewnątrz zachowany stary kafłowy piec.



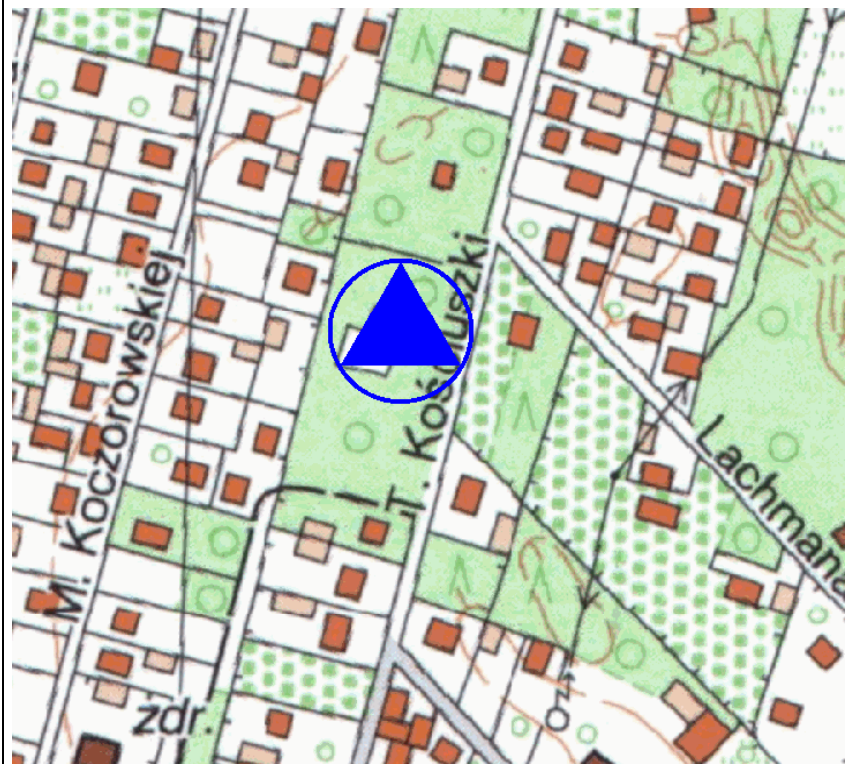
9.KARTA ADRESOWA GMINNEJ EWIDENCJI ZABYTKÓW

1. OBIEKT budynek mieszkalny			5. MIEJSCOWOŚĆ Ostrówek	
2. OBECNA FUNKCJA mieszkaniowa	3. MATERIAŁ b. drewniany	4. DATOWANIE ok. 1926 r.	6. GMINA Klembów	
21. FOTOGRAFIA			7. POWIAT wołomiński	
			8. WOJEWÓDZTWO mazowieckie	
			9. KOD POCZTOWY 05-205	
			10. ADRES ul. Kościuszki 25 (d.21)	
			11. LOKALIZACJA Ostrówek	
			12. LOKALIZACJA ARCHEOLOGICZNA Nr obszaru AZP Nr stanowiska na obszarze AZP Nr stanowiska w miejscowości	
			13. NUMER EWIDENCYJNY DZIAŁKI 142/4 obr. 008 Lipka	
			14. WŁASNOŚĆ osoba fizyczna	
			15. RODZAJ UŻYTKOWANIA mieszkalny	
			16. INFORMACJA O OCHRONIE Nr i data wpisu do rejestru zabytków WEZ 1984 r. Zapis w planie zagospodarowania przestrzennego 24.MNU-1 – teren zabudowy mieszkaniowej jednorodzinnej z usługami nieuciążliwymi	
			17. RODZAJE ZAGROŻEŃ czynniki atmosferyczne	
18. STAN ZACHOWANIA średni	19. WPISUJĄCY DANE Małgorzata Frączkowska Agnieszka Niezabitowska	20. DATA WYKONANIA KARTY ADRESOWEJ 20.07.2019 r.		



22. UWAGI

Budynek drewniany 2 kondygnacyjny na planie prostokąta, kryty eternitem. Okna w większości nie oryginalne, na kondygnacji brak balkonu z balustradą. Od frontu otwarta drewniana weranda.

Deskowanie elewacji naprzemienne podkreślające poziomy elewacji, naczółki drewniane nad otworami okiennymi i gzyms podokienny.



10.KARTA ADRESOWA GMINNEJ EWIDENCJI ZABYTKÓW

1. OBIEKT Kapliczka murowana			5. MIEJSCOWOŚĆ Rasztów	
2. OBECNA FUNKCJA sakralna	3. MATERIAŁ cegła	4. DATOWANIE XIX w.	6. GMINA Klembów	
21. FOTOGRAFIA			7. POWIAT wołomiński	
<div style="display: flex; justify-content: space-around;">   </div>			8. WOJEWÓDZTWO mazowieckie	
			9. KOD POCZTOWY 05-205	
			10. ADRES przy ul. Wspólnej 42	
			11. LOKALIZACJA Rasztów	
			12. LOKALIZACJA ARCHEOLOGICZNA Nr obszaru AZP Nr stanowiska na obszarze AZP Nr stanowiska w miejscowości	
			13. NUMER EWIDENCYJNY DZIAŁKI 263/4, 263/3 obr. 0012	
			14. WŁASNOŚĆ osoba fizyczna	
			15. RODZAJ UŻYTKOWANIA sakralna	
			16. INFORMACJA O OCHRONIE Nr i data wpisu do rejestru zabytków Decyzja MWKZ nr 534/2015 z dnia 22.06.2015 r. Zapis w planie zagospodarowania przestrzennego C2.M-3 – teren zabudowy mieszkaniowej i K.KGd-4 – tereny dróg gminnych	
			17. RODZAJE ZAGROŻEŃ czynniki atmosferyczne	
18. STAN ZACHOWANIA b.dobry	19. WPISUJĄCY DANE Małgorzata Frączkowska Agnieszka Niezabitowska	20. DATA WYKONANIA KARTY ADRESOWEJ 20.07.2019 r.		

22. UWAGI

Kapliczka murowana z cegły, otynkowana na planie półokręgu w formie konchy z niszą mieszczącą figurę Matki Bożej. Nisza obwiedziona profilowaną opaską. Całość wieńczy półkolisty wydatny gzyms o analogicznym profilowaniu. W zwieńczeniu umieszczono żelazny krzyż niewielkich rozmiarów. Tył kapliczki z płytkim boniowaniem. Kapliczka ufundowana została przez Stanisława i Franciszkę Wołkowiczów w latach 1890 – 1894 jako wotum dziękczynne za uratowanie od śmierci dzieci.

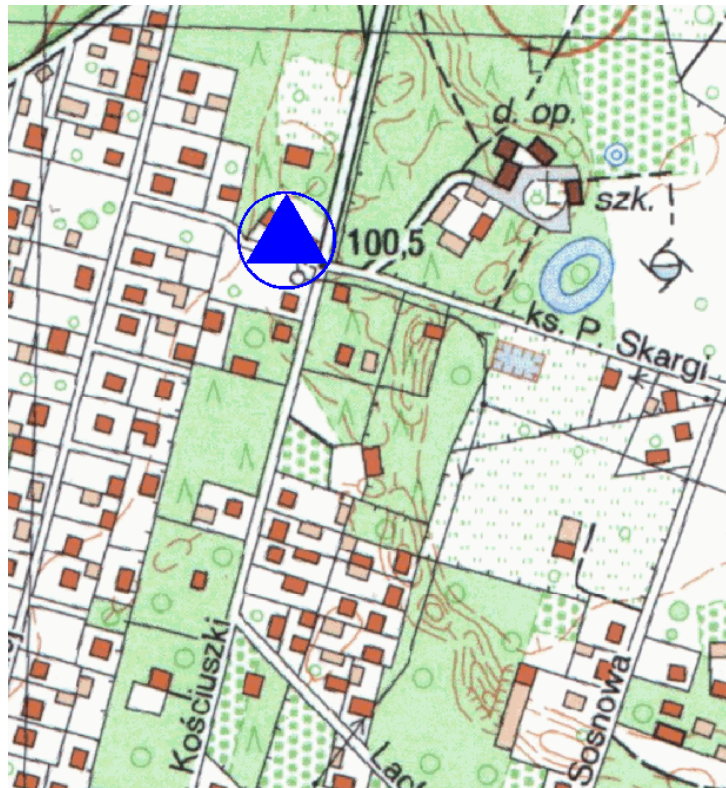


11. KARTA ADRESOWA GMINNEJ EWIDENCJI ZABYTKÓW


1. OBIEKT Budynek mieszkalny		5. MIEJSCOWOŚĆ Ostrówek	
2. OBECNA FUNKCJA mieszkaniowa	3. MATERIAŁ b. drewniany	4. DATOWANIE 1 ćw. XX w.	6. GMINA Klembów
21. FOTOGRAFIA 		7. POWIAT wołomiński	
		8. WOJEWÓDZTWO mazowieckie	
		9. KOD POCZTOWY 05-205	
		10. ADRES ul. Kościuszki 41 (d. 25a)	
		11. LOKALIZACJA Ostrówek	
		12. LOKALIZACJA ARCHEOLOGICZNA Nr obszaru AZP Nr stanowiska na obszarze AZP Nr stanowiska w miejscowości	
		13. NUMER EWIDENCYJNY DZIAŁKI 136 obr. 0008 Lipka	
		14. WŁASNOŚĆ osoba fizyczna	
		15. RODZAJ UŻYTKOWANIA mieszkalny	
		16. INFORMACJA O OCHRONIE Zapis w planie zagospodarowania przestrzennego 23.MNU-1 – teren zabudowy mieszkaniowej jednorodzinnej z usługami nieuciążliwymi	
17. RODZAJE ZAGROŻEŃ czynniki atmosferyczne			
18. STAN ZACHOWANIA b. dobry	19. WPISUJĄCY DANE Małgorzata Frączkowska Agnieszka Niezabitowska	20. DATA WYKONANIA KARTY ADRESOWEJ 20.07.2019 r.	

22. UWAGI

Budynek drewniany na planie prostokąta, sześćoosiowy, dach dwuspadowy kryty blachą. Okna drewniane, trójdzielne z okiennicami. Elewacja wejściowa z oszkloną werandą.

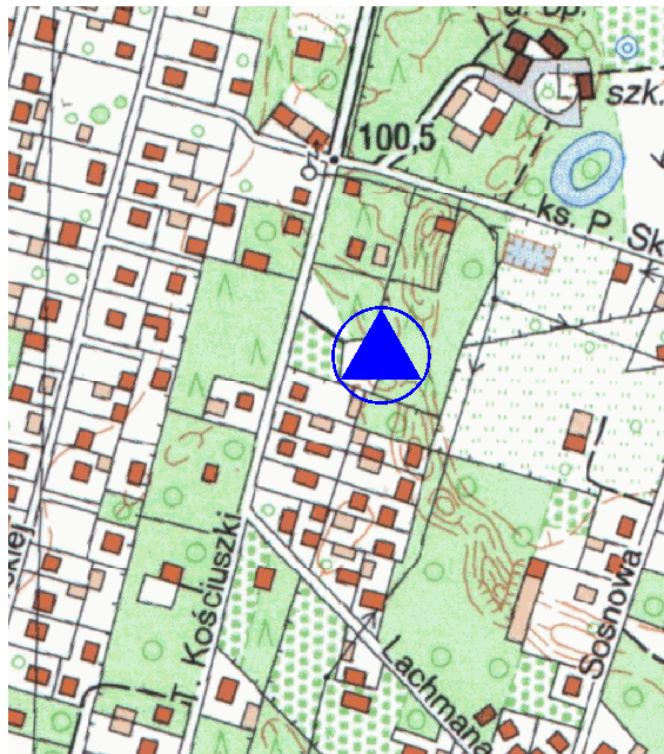


12.KARTA ADRESOWA GMINNEJ EWIDENCJI ZABYTKÓW


1. OBIEKT budynek mieszkalny		5. MIEJSCOWOŚĆ Ostrówek	
2. OBECNA FUNKCJA mieszkaniowa	3. MATERIAŁ b. drewniany	4. DATOWANIE ok 1910 r. w 1937 r. dobudowa cz. płd., ryzalitów i werandy	6. GMINA Klembów
21. FOTOGRAFIA 		7. POWIAT wołomiński	
		8. WOJEWÓDZTWO mazowieckie	
		9. KOD POCZTOWY 05-205	
		10. ADRES ul. Kościuszki 34 (d.26)	
		11. LOKALIZACJA Ostrówek	
		12. LOKALIZACJA ARCHEOLOGICZNA Nr obszaru AZP Nr stanowiska na obszarze AZP Nr stanowiska w miejscowości	
		13. NUMER EWIDENCYJNY DZIAŁKI 207/28 obręb 0008 Lipka	
		14. WŁASNOŚĆ osoba fizyczna	
		15. RODZAJ UŻYTKOWANIA mieszkalny	
		16. INFORMACJA O OCHRONIE Nr i data wpisu do ewidencji zabytków WEZ 1984 r. Zapis w planie zagospodarowania przestrzennego 28.MNU-1 – teren zabudowy mieszkaniowej jednorodzinnej z usługami nieuciążliwymi	
17. RODZAJE ZAGROŻEŃ czynniki atmosferyczne			
18. STAN ZACHOWANIA b. dobry	19. WPISUJĄCY DANE Małgorzata Frączkowska Agnieszka Niezabitowska	20. DATA WYKONANIA KARTY ADRESOWEJ 20.07.2019 r.	

22. UWAGI

Budynek drewniany na planie prostokąta, kryty blachą. Okna dwudzielne współczesne. Elewacja drewniana trójdzielna z podziałem na cokół i opaska wokół gzymsu ze zdobieniami. Wejścia do budynku zaakcentowane werandami.



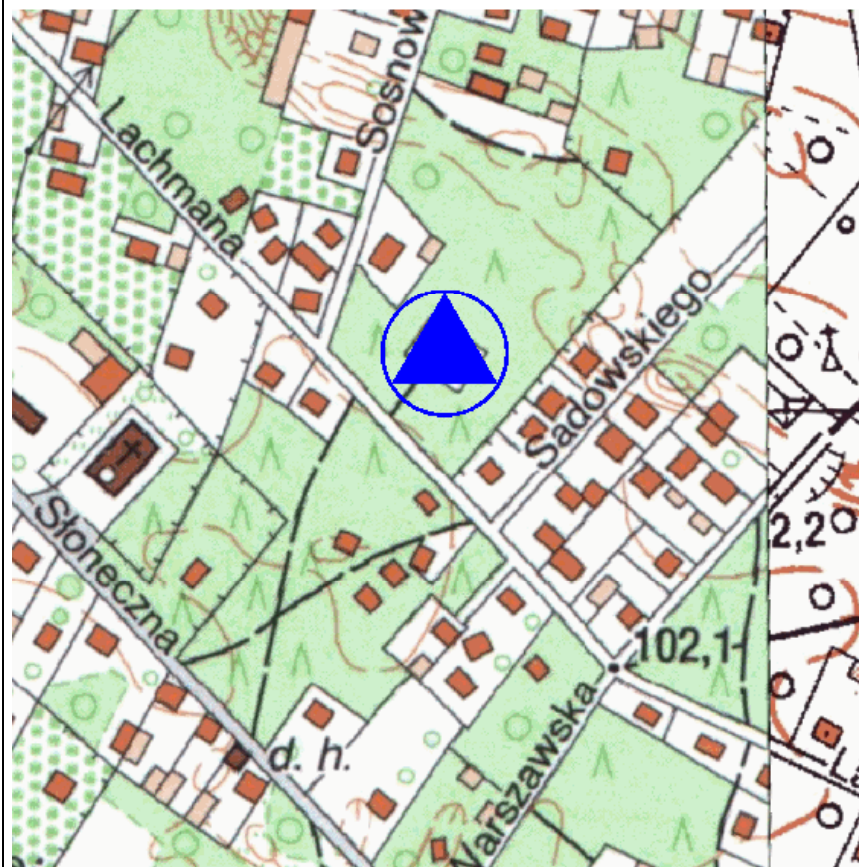
13.KARTA ADRESOWA GMINNEJ EWIDENCJI ZABYTKÓW

1. OBIEKT Willa „Romanówka”		5. MIEJSCOWOŚĆ Ostrówek	
2. OBECNA FUNKCJA mieszkalny	3. MATERIAŁ drewniany	4. DATOWANIE 1924 r.	6. GMINA Klembów
21. FOTOGRAFIA 		7. POWIAT wołomiński	
		8. WOJEWÓDZTWO mazowieckie	
		9. KOD POCZTOWY 05-205	
		10. ADRES ul. Lachmana 20	
		11. LOKALIZACJA Ostrówek	
		12. LOKALIZACJA ARCHEOLOGICZNA Nr obszaru AZP Nr stanowiska na obszarze AZP Nr stanowiska w miejscowości	
		13. NUMER EWIDENCYJNY DZIAŁKI 258 obr. 0008 Lipka	
		14. WŁASNOŚĆ Osoba fizyczna	
		15. RODZAJ UŻYTKOWANIA mieszkalna	
		16. INFORMACJA O OCHRONIE Nr i data wpisu do rejestru zabytków – WEZ 1984 r. Zapis w planie zagospodarowania przestrzennego 29.MNU-1 – teren zabudowy mieszkaniowej jednorodzinnej z usługami nieuciążliwymi	
17. RODZAJE ZAGROŻEŃ czynniki atmosferyczne			
18. STAN ZACHOWANIA b. dobry	19. WPISUJĄCY DANE Małgorzata Frączkowska Agnieszka Niezabitowska	20. DATA WYKONANIA KARTY ADRESOWEJ 20.07.2019 r.	

22. UWAGI

Budynek wybudowany w 1924 r. o konstrukcji drewnianej.

Budynek 2-kondygnacyjny z dachem dwuspadowym, kryty blachą. Dom na planie prostokąta, elewacja 7-osiowa, w centralnej części z wysuniętą weranda nad nią balkonik. W elewacji frontowej oprócz wejścia na osi, dwoje płycinowych drzwi skrajnie położone, okna sześciokątne, nad otworami okiennymi i drzwiowymi drewniane proste naczółki, drewniany gzyms podokienny.

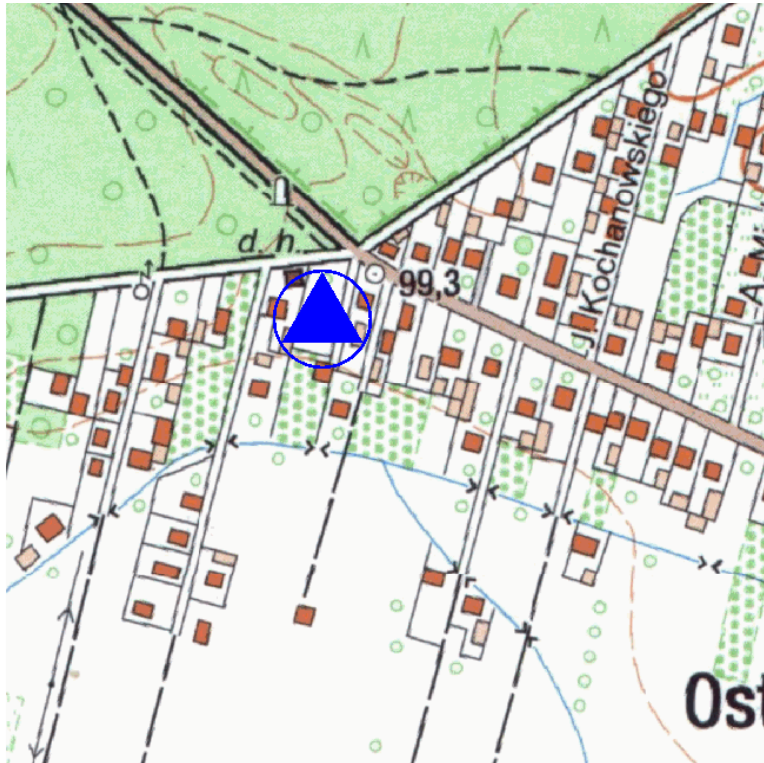


14. KARTA ADRESOWA GMINNEJ EWIDENCJI ZABYTEKÓW


1. OBIEKT Willa Wesolówka			5. MIEJSCOWOŚĆ Ostrówek	
2. OBECNA FUNKCJA mieszkaniowa	3. MATERIAŁ b. drewniany	4. DATOWANIE ok. 1930 r.	6. GMINA Klembów	
21. FOTOGRAFIA			7. POWIAT wołomiński	
			8. WOJEWÓDZTWO mazowieckie	
			9. KOD POCZTOWY 05-205	
			10. ADRESAT ul. Leśna 48 (d.41)	
			11. LOKALIZACJA Ostrówek	
			12. LOKALIZACJA ARCHEOLOGICZNA Nr obszaru AZP Nr stanowiska na obszarze AZP Nr stanowiska w miejscowości	
13. NUMER EWIDENCYJNY DZIAŁKI 495/5 obr. 0008 Lipka			14. WŁASNOŚĆ osoba fizyczna	
15. RODZAJ UŻYTKOWANIA mieszkalny			16. INFORMACJA O OCHRONIE Nr i data wpisu do rejestru zabytków WEZ 1984 r. Zapis w planie zagospodarowania przestrzennego 8.MNU-1 – teren zabudowy mieszkaniowej jednorodzinnej z usługami nieuciążliwymi	
18. STAN ZACHOWANIA b. dobry	19. WPISUJĄCY DANE Małgorzata Frączkowska Agnieszka Niezabitowska	20. DATA WYKONANIA KARTY ADRESOWEJ 20.07.2019 r.	17. RODZAJE ZAGROŻEŃ czynniki atmosferyczne	

22. UWAGI

Budynek drewniany na planie prostokąta, kryty dachówką. Okna skrzynkowe, trójdzielne z okiennicami. Charakterystyczna drewniana okładzina ze zdobieniami pod gzymsem, drewniane elementy zdobień balkonów i tarasów, drewniane tralki balustrad tarasu i balkonu. Widoczne zachowane zdobienia gzymsu w szczycie elewacji ogrodowej.

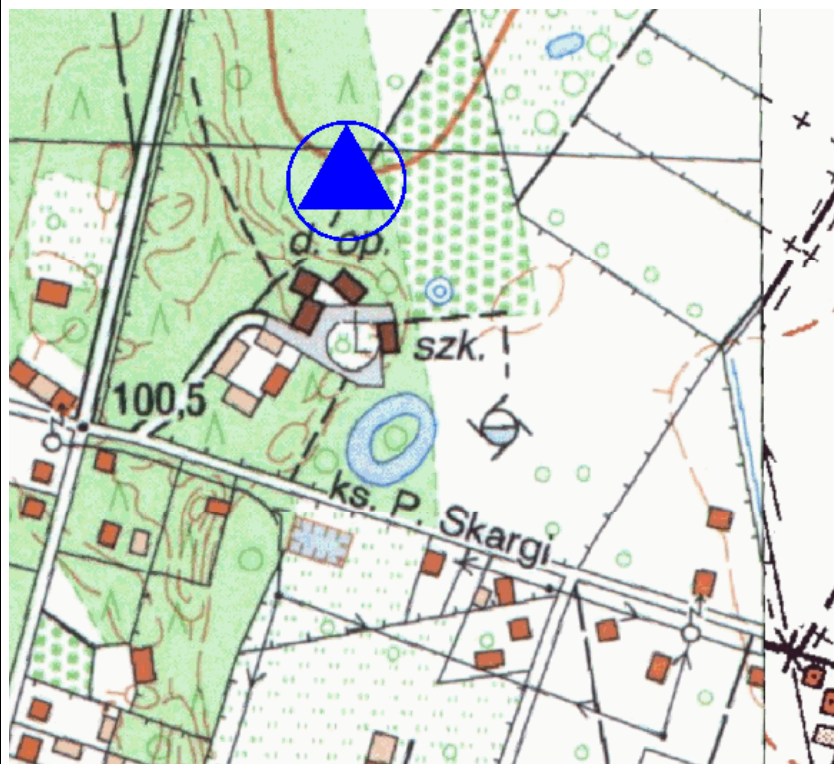


15.KARTA ADRESOWA GMINNEJ EWIDENCJI ZABYTKÓW

1. OBIEKT Figura Matki Bożej Niepokalanej			5. MIEJSCOWOŚĆ Ostrówek
2. OBECNA FUNKCJA sakralna	3. MATERIAŁ odlew	4. DATOWANIE XIX/XX w.	6. GMINA Klembów
21. FOTOGRAFIA 			7. POWIAT wołomiński
			8. WOJEWÓDZTWO mazowieckie
			9. KOD POCZTOWY 05-205
			10. ADRES ul. Piotra Skargi 1
			11. LOKALIZACJA Ostrówek
			12. LOKALIZACJA ARCHEOLOGICZNA Nr obszaru AZP Nr stanowiska na obszarze AZP Nr stanowiska w miejscowości
			13. NUMER EWIDENCYJNY DZIAŁKI 154/10 obr. 0008 Lipka
			14. WŁASNOŚĆ osoba prawna Zgromadzenie Sióstr Franciszkanek
			15. RODZAJ UŻYTKOWANIA sakralna
			16. INFORMACJA O OCHRONIE Zapis w planie zagospodarowania przestrzennego 3.UP – teren zabudowy usług publicznych
18. STAN ZACHOWANIA b.dobry	19. WPISUJĄCY DANE Małgorzata Frączkowska Agnieszka Niezabitowska	20. DATA WYKONANIA KARTY ADRESOWEJ 20.07.2019 r.	17. RODZAJE ZAGROŻEŃ czynniki atmosferyczne

22. UWAGI

Figura Matki Bożej Niepokalanej w kompozycji zieleni w ogrodzie na osi elewacji ogrodowej budynku.



16. KARTA ADRESOWA GMINNEJ EWIDENCJI ZABYTKÓW

1. OBIEKT budynek mieszkalny		5. MIEJSCOWOŚĆ Ostrówek	
2. OBECNA FUNKCJA mieszkalna	3. MATERIAŁ b. drewniany	4. DATOWANIE XX.	6. GMINA Klembów
21. FOTOGRAFIA		7. POWIAT wołomiński	
		8. WOJEWÓDZTWO mazowieckie	
		9. KOD POCZTOWY 05-205	
		10. ADRES ul. Ogrodowa 2A	
		11. LOKALIZACJA Ostrówek	
		12. LOKALIZACJA ARCHEOLOGICZNA Nr obszaru AZP Nr stanowiska na obszarze AZP Nr stanowiska w miejscowości	
		13. NUMER EWIDENCYJNY DZIAŁKI 183/16 obr. 0008 Lipka	
		14. WŁASNOŚĆ osoba fizyczna	
		15. RODZAJ UŻYTKOWANIA mieszkalny	
		16. INFORMACJA O OCHRONIE Nr i data wpisu do rejestru zabytków WEZ 1984 r. Zapis w planie zagospodarowania przestrzennego 31.MNU-1 – teren zabudowy mieszkaniowej jednorodzinnej z usługami nieuciążliwymi	
		17. RODZAJE ZAGROŻEŃ czynniki atmosferyczne	
18. STAN ZACHOWANIA b. dobry	19. WPISUJĄCY DANE Małgorzata Frączkowska Agnieszka Niezabitowska	20. DATA WYKONANIA KARTY ADRESOWEJ 20.07.2019 r.	

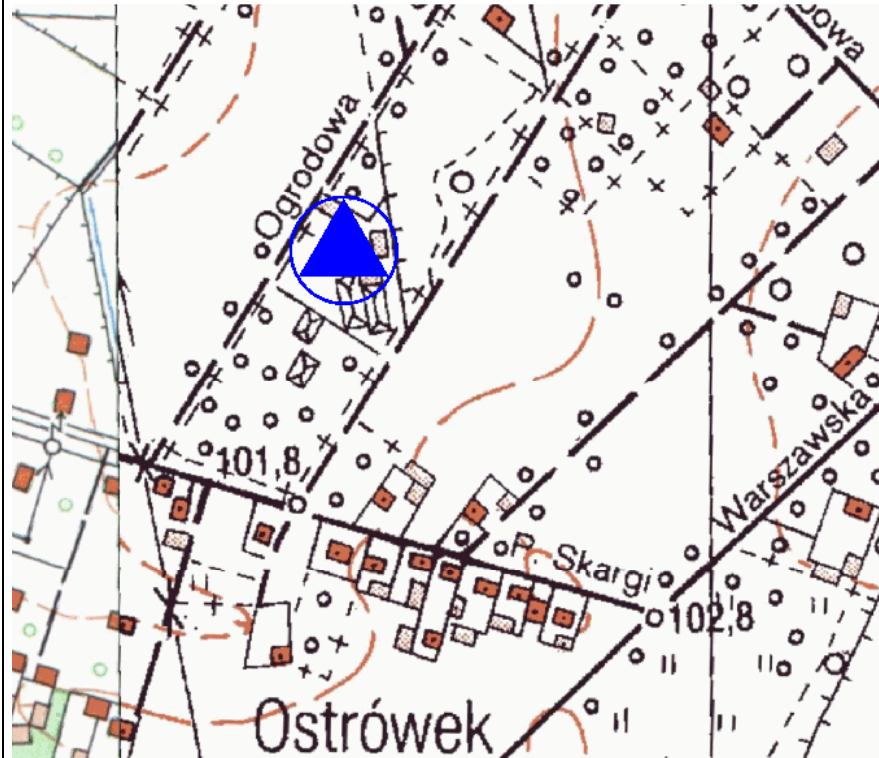
22. UWAGI

Budynek wybudowany w XX w. o konstrukcji drewnianej.

Piętrowy z poddaszem przykrytym dachem dwuspadowym z naczółkiem, kryty blachodachówką. Dom na planie prostokąta zbliżonego do kwadratu.

Elewacja frontowa 3 osiowa, na drugiej kondygnacji charakterystyczne małe kwadratowe „kopnięte” okienka, elewacja wejściowa z tarasem.

Prostokątne otwory okienne sześciokątne. Budynek mocno przekształcony od pierwotnego obiektu, brak od wschodu i zachodu dwóch prostokątnych, piętrowych werand. Od północy brak przeszklonego drewnianego ganka wejściowego, od południa brak drewnianego tarasu.



17. KARTA ADRESOWA GMINNEJ EWIDENCJI ZABYTKÓW

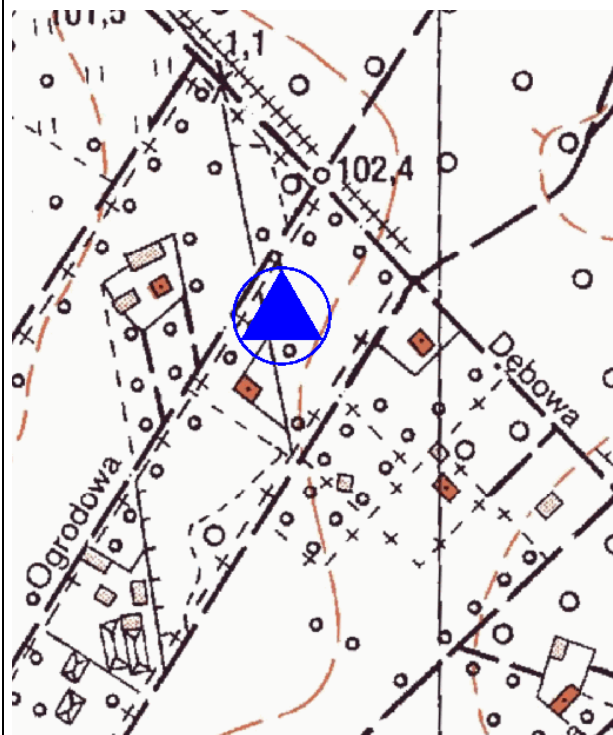
1. OBIEKT Dom letniskowy Lipszyców			5. MIEJSCOWOŚĆ Ostrówek				
2. OBECNA FUNKCJA mieszkalno-usługowy	3. MATERIAŁ drewniany	4. DATOWANIE 1913 r.	6. GMINA Klembów				
<div style="display: flex; flex-wrap: wrap;"> <div style="width: 50%;"></div> <div style="width: 50%;"></div> <div style="width: 50%;"></div> <div style="width: 50%;"></div> </div>			7. POWIAT wołomiński				
			8. WOJEWÓDZTWO mazowieckie				
			9. KOD POCZTOWY 05-205				
			10. ADRES ul. Św. Faustyny 5				
			11. LOKALIZACJA Ostrówek				
			12. LOKALIZACJA ARCHEOLOGICZNA Nr obszaru AZP Nr stanowiska na obszarze AZP Nr stanowiska w miejscowości				
			13. NUMER EWIDENCYJNY DZIAŁKI 182/4, 182/6 obr. 0008 Lipka				
			14. WŁASNOŚĆ osoba prawna				
			15. RODZAJ UŻYTKOWANIA mieszkalno - usługowy				
			16. INFORMACJA O OCHRONIE Nr i data wpisu do ewidencji zabytków Nr A-1404 z dnia 21.12.2017 r. Zapis w planie zagospodarowania przestrzennego 31.MNU-1 – teren zabudowy mieszkaniowej jednorodzinnej z usługami nieuciążliwymi				
			17. RODZAJE ZAGROŻEŃ czynniki atmosferyczne				
			18. STAN ZACHOWANIA b. dobry	19. WPISUJĄCY DANE Małgorzata Frączkowska Agnieszka Niezabitowska	20. DATA WYKONANIA KARTY ADRESOWEJ 20.07.2019 r.		

22. UWAGI


Budynek wybudowany w 1913 r. o konstrukcji drewnianej.

Budynek piętrowy na podmurówce ceglanej z poddaszem przykrytym dachem dwuspadowym, kryty blachą. Dom na planie wieloboku, od frontu i ogrodu szerokie zamknięte werandy z prowadzącymi do nich drewnianymi schodami, wokół budynku szeroki, ceglany cokół.

Prostokątne trójdzielne otwory okienne z okiennicami. Każda elewacja z werandą. Elewacja wejściowa i ogrodowa z oszkloną werandą do której prowadzą drewniane schody. Całość zdobiona ornamentyką drewnianą. Charakterystyczne drewniane balustrady z okrągłymi elementami.



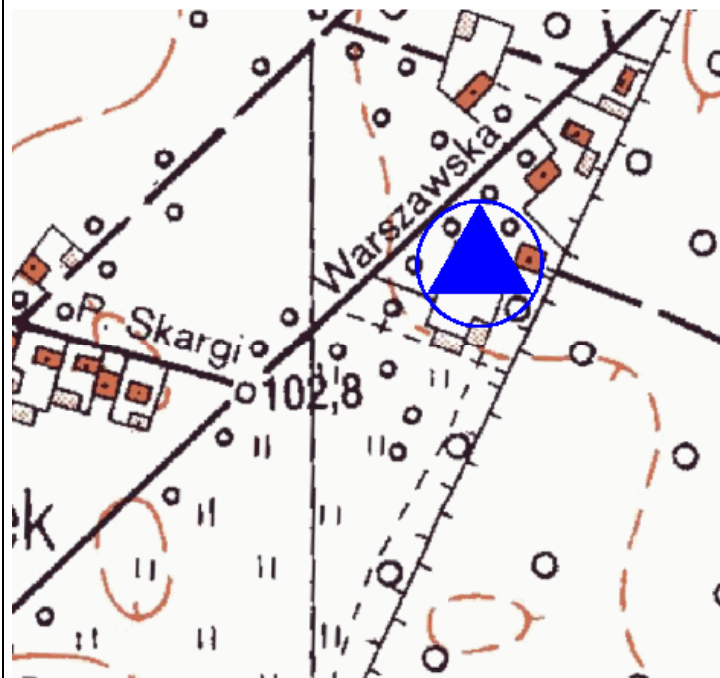
18.KARTA ADRESOWA GMINNEJ EWIDENCJI ZABYTKÓW

1. OBIEKT budynek mieszkalny		5. MIEJSCOWOŚĆ Ostrówek	
2. OBECNA FUNKCJA mieszkalny	3. MATERIAŁ cegła	4. DATOWANIE k. XIX w.	6. GMINA Klembów
21. FOTOGRAFIA		7. POWIAT wołomiński	
		8. WOJEWÓDZTWO mazowieckie	
		9. KOD POCZTOWY 05-205	
		10. ADRES ul. Warszawska 26	
		11. LOKALIZACJA Ostrówek	
		12. LOKALIZACJA ARCHEOLOGICZNA Nr obszaru AZP Nr stanowiska na obszarze AZP Nr stanowiska w miejscowości	
		13. NUMER EWIDENCYJNY DZIAŁKI 328/31 obr. 0008 Lipka	
		14. WŁASNOŚĆ osoba fizyczna	
		15. RODZAJ UŻYTKOWANIA mieszkalna	
		16. INFORMACJA O OCHRONIE Zapis w planie zagospodarowania przestrzennego 34.MNU-1 – teren zabudowy mieszkaniowej jednorodzinnej z usługami nieuciążliwymi	
		17. RODZAJE ZAGROŻEŃ czynniki atmosferyczne	
18. STAN ZACHOWANIA średni	19. WPISUJĄCY DANE Małgorzata Frączkowska Agnieszka Niezabitowska	20. DATA WYKONANIA KARTY ADRESOWEJ 20.07.2019 r.	


22. UWAGI

Budynek wybudowany k. XIX w. murowany.

Budynek 2-kondygnacyjny z dachem dwuspadowym, kryty blachą. Elewacja frontowa trójosiowa, na ścianach szczytowych po obu stronach balkonu okulusy. Dom na planie prostokąta, od frontu widoczny ubytek konstrukcji balkonu. Prostokątne otwory okienne. Gzyms międzypiętrowy okalający budynek.



19. KARTA ADRESOWA GMINNEJ EWIDENCJI ZABYTKÓW

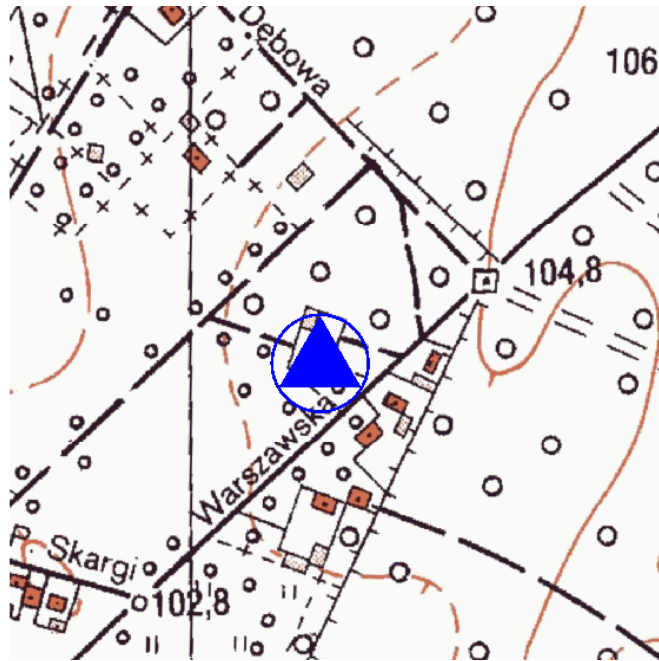
1. OBIEKT Willa Klementynka			5. MIEJSCOWOŚĆ Ostrówek
2. OBECNA FUNKCJA mieszkalny	3. MATERIAŁ drewniany	4. DATOWANIE k. XIX w.	6. GMINA Klembów
21. FOTOGRAFIA			7. POWIAT wołomiński
			8. WOJEWÓDZTWO mazowieckie
			9. KOD POCZTOWY 05-205
			10. ADRES ul. Warszawska 45 (d.27)
			11. LOKALIZACJA Ostrówek
			12. LOKALIZACJA ARCHEOLOGICZNA Nr obszaru AZP Nr stanowiska na obszarze AZP Nr stanowiska w miejscowości
			13. NUMER EWIDENCYJNY DZIAŁKI 202/2 obr. 0008 Lipka
			14. WŁASNOŚĆ osoba fizyczna
			15. RODZAJ UŻYTKOWANIA mieszkalna
			16. INFORMACJA O OCHRONIE Nr i data wpisu do rejestru zabytków WEZ 1984 r. Zapis w planie zagospodarowania przestrzennego 33.MNU-1 – teren zabudowy mieszkaniowej jednorodzinnej z usługami nieuciążliwymi
			17. RODZAJE ZAGROŻEŃ czynniki atmosferyczne
18. STAN ZACHOWANIA zły	19. WPISUJĄCY DANE Małgorzata Frączkowska Agnieszka Niezabitowska	20. DATA WYKONANIA KARTY ADRESOWEJ 20.07.2019 r.	

22. UWAGI

Budynek drewniany wybudowany k. XIX w. o konstrukcji ryglowej na ceglanej podmurówce. Był to domek letniskowy oficera rosyjskiego. Nazwa willi – „Klementynka” pochodzi od imienia właścicielki. Częściowo zniszczony przez działania wojenne. W 1944 r. – dom wypoczynkowy dla żołnierzy radzieckich.

Budynek 3-kondygnacyjny z dachem dwuspadowym, kryty blachą. Dom na planie prostokąta, od strony wschodniej i zachodniej z przylegającymi dwoma małymi prostokątnymi gankami.

Prostokątne otwory okienne, okna skrzynkowe, pojedyncze, dwudzielne zamykane na zawrotnice z zewnętrznymi okiennicami, zachowanych kilka okiennic. Brak balkonów i balustrad balkonowych na piętrze. Dekoracje wycinane z desek, ściany zewnętrzne opierzone deskami na przemian poziomo i pionowo.



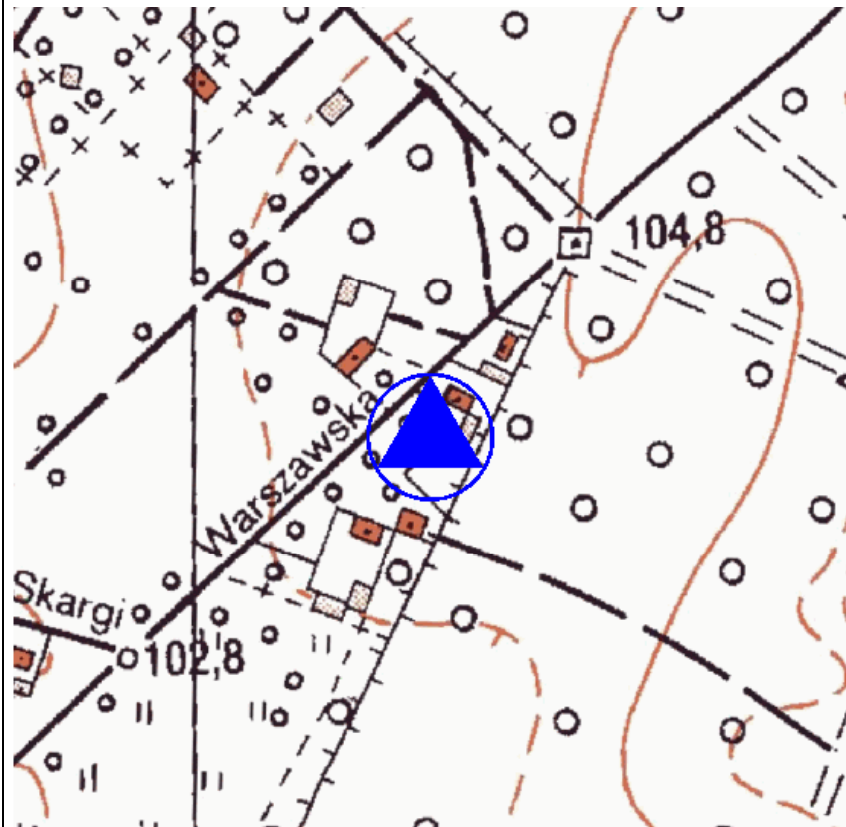
20.KARTA ADRESOWA GMINNEJ EWIDENCJI ZABYTKÓW

1. OBIEKT budynek mieszkalny			5. MIEJSCOWOŚĆ Ostrówek
2. OBECNA FUNKCJA mieszkalny	3. MATERIAŁ drewniany	4. DATOWANIE k. XIX w.	6. GMINA Klembów
21. FOTOGRAFIA			7. POWIAT wołomiński
			8. WOJEWÓDZTWO mazowieckie
			9. KOD POCZTOWY 05-205
			10. ADRES ul. Warszawska 30 (d. 28)
			11. LOKALIZACJA Ostrówek
			12. LOKALIZACJA ARCHEOLOGICZNA Nr obszaru AZP Nr stanowiska na obszarze AZP Nr stanowiska w miejscowości
			13. NUMER EWIDENCYJNY DZIAŁKI 327/2 obr. 0008 Lipka
			14. WŁASNOŚĆ osoba fizyczna
			15. RODZAJ UŻYTKOWANIA mieszkalny
			16. INFORMACJA O OCHRONIE Nr i data wpisu do ewidencji zabytków WEZ 1984 r Zapis w planie zagospodarowania przestrzennego 34.MNU-1 – teren zabudowy mieszkaniowej jednorodzinnej z usługami nieuciążliwymi
			17. RODZAJE ZAGROŻEŃ czynniki atmosferyczne
18. STAN ZACHOWANIA zły	19. WPISUJĄCY DANE Małgorzata Frączkowska Agnieszka Niezabitowska	20. DATA WYKONANIA KARTY ADRESOWEJ 20.07.2019 r.	


22. UWAGI

Budynek drewniany wybudowany k. XIX w. o konstrukcji ryglowej na ceglanej podmurówce i fundamentach. Był własnością generała rosyjskiego. Sprzedany około 1915 r. Do 1939 r. właścicielką była Maria Ponge. Podczas okupacji mieściła się tam szkoła podchorążych.

Budynek piętrowy z poddaszem przykrytym dachem dwuspadowym z dwoma półszczytami, kryty blachą na zakładkę. Dom na planie prostokąta z przylegającymi z trzech stron werandami. Elewacja frontowa 5-osiowa, z werandami w parterze i na poddaszu. Dekoracje werand wycinana deska o motywach serc i kwadratów. Ściany budynku opierane deskami na przemian poziomo i pionowo. Kwadratowe i prostokątne otwory okienne.

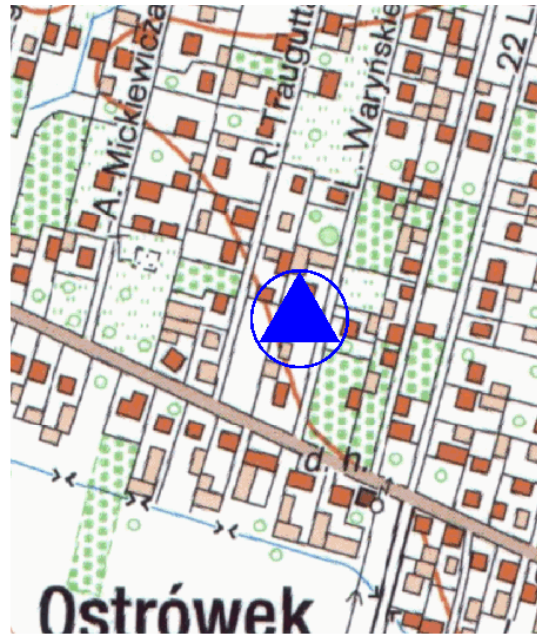


21.KARTA ADRESOWA GMINNEJ EWIDENCJI ZABYTKÓW

1. OBIEKT budynek mieszkalny		5. MIEJSCOWOŚĆ Ostrówek	
2. OBECNA FUNKCJA mieszkaniowa	3. MATERIAŁ b. drewniany	4. DATOWANIE ok. 1930 r.	6. GMINA Klembów
21. FOTOGRAFIA		7. POWIAT wołomiński	
		8. WOJEWÓDZTWO mazowieckie	
		9. KOD POCZTOWY 05-205	
		10. ADRES ul. Waryńskiego 3	
		11. LOKALIZACJA Ostrówek	
		12. LOKALIZACJA ARCHEOLOGICZNA Nr obszaru AZP Nr stanowiska na obszarze AZP Nr stanowiska w miejscowości	
		13. NUMER EWIDENCYJNY DZIAŁKI 59/1 obr. 0008 Lipka	
		14. WŁASNOŚĆ osoba fizyczna	
		15. RODZAJ UŻYTKOWANIA mieszkalny	
		16. INFORMACJA O OCHRONIE Nr i data wpisu do rejestru zabytków WEZ 1984 r. Zapis w planie zagospodarowania przestrzennego 20.MNU-1 – teren zabudowy mieszkaniowej jednorodzinnej z usługami nieuciążliwymi	
		17. RODZAJE ZAGROŻEŃ czynniki atmosferyczne	
18. STAN ZACHOWANIA średni	19. WPISUJĄCY DANE Małgorzata Frączkowska Agnieszka Niezabitowska	20. DATA WYKONANIA KARTY ADRESOWEJ 20.07.2019 r.	

22. UWAGI

Budynek drewniany na planie prostokąta, kryty blachą na rąbek stojący. Okna współczesne. Charakterystyczna drewniana okładzina elewacyjna w złym stanie technicznym. Brak elementów dekoracyjnych. Brak bocznych ganków.

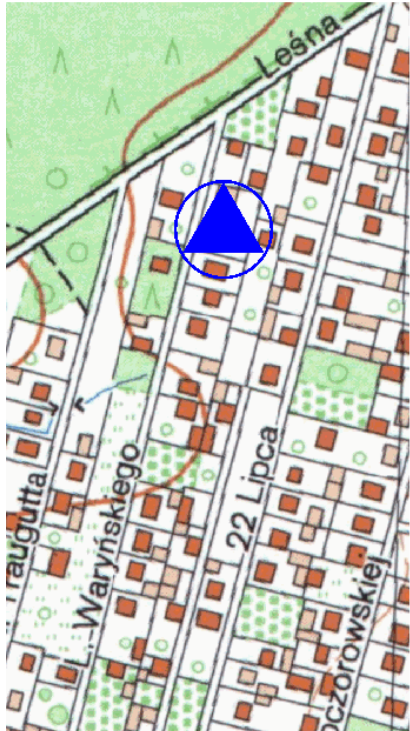


22.KARTA ADRESOWA GMINNEJ EWIDENCJI ZABYTKÓW


1. OBIEKT budynek mieszkalny			5. MIEJSCOWOŚĆ Ostrówek	
2. OBECNA FUNKCJA mieszkaniowa	3. MATERIAŁ b. drewniany/murowany	4. DATOWANIE ok. 1930 r.	6. GMINA Klembów	
21. FOTOGRAFIA			7. POWIAT wołomiński	
			8. WOJEWÓDZTWO mazowieckie	
			9. KOD POCZTOWY 05-205	
			10. ADRES ul. Waryńskiego 28	
			11. LOKALIZACJA Ostrówek	
			12. LOKALIZACJA ARCHEOLOGICZNA Nr obszaru AZP Nr stanowiska na obszarze AZP Nr stanowiska w miejscowości	
			13. NUMER EWIDENCYJNY DZIAŁKI 63/2 obr. 0008 Lipka	
			14. WŁASNOŚĆ osoba fizyczna	
			15. RODZAJ UŻYTKOWANIA mieszkalny	
			16. INFORMACJA O OCHRONIE Nr i data wpisu do rejestru zabytków WEZ 1984 r. Zapis w planie zagospodarowania przestrzennego 21.MNU-1 - teren zabudowy mieszkaniowej jednorodzinnej z usługami nieuciążliwymi	
			17. RODZAJE ZAGROŻEŃ czynniki atmosferyczne	
18. STAN ZACHOWANIA b.dobry	19. WPISUJĄCY DANE Małgorzata Frączkowska Agnieszka Niezabitowska	20. DATA WYKONANIA KARTY ADRESOWEJ 20.07.2019 r.		

22. UWAGI

Budynek drewniany z murowaną dobudówką, kryty blachodachówką. Drewniane ganki: od ogrodu ganek zabudowany, od ulicy ganek otwarty ze zdobieniami w szczycie w kształcie słońca. Elewacja wokół drewniana, w części wejściowej otynkowana.



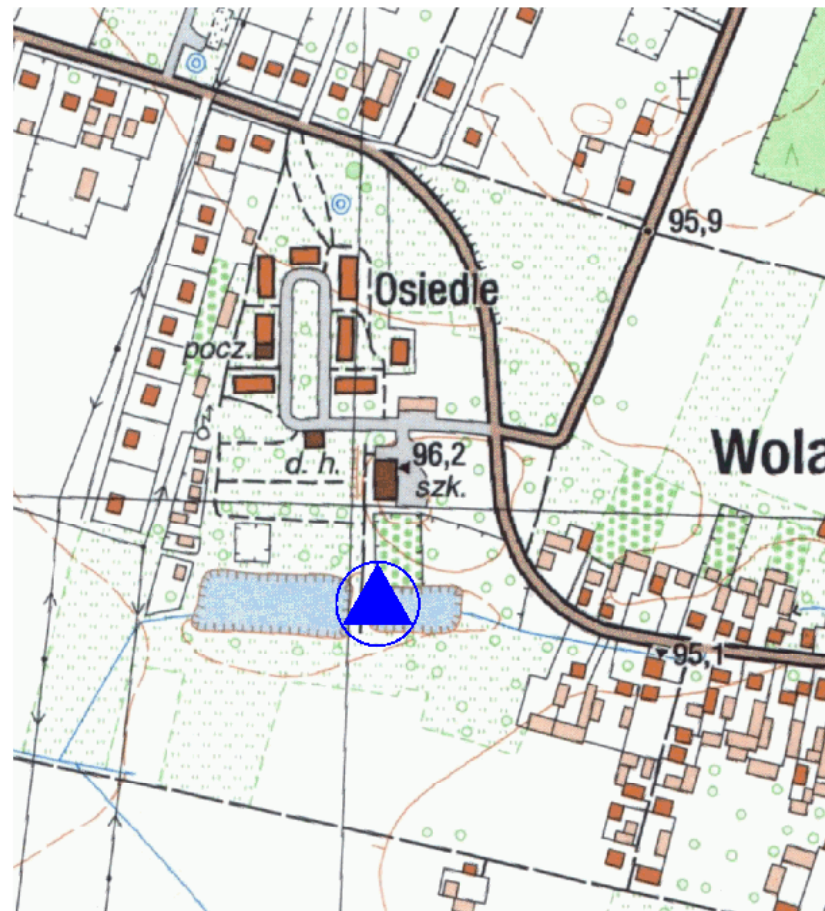
23.KARTA ADRESOWA GMINNEJ EWIDENCJI ZABYTKÓW

1. OBIEKT Zespół pałacowy: park przy Pałacu Łuszczewskich			5. MIEJSCOWOŚĆ Wola Rasztowska
2. OBECNA FUNKCJA rekreacyjna	3. MATERIAŁ zielen komponowana	4. DATOWANIE k. XIX w	6. GMINA Klembów
21. FOTOGRAFIA			7. POWIAT wołomiński
			8. WOJEWÓDZTWO mazowieckie
			9. KOD POCZTOWY 05-205
			10. ADRES ul. Szkolna 9
			11. LOKALIZACJA teren parku Wola Rasztowska
			12. LOKALIZACJA ARCHEOLOGICZNA Nr obszaru AZP Nr stanowiska na obszarze AZP Nr stanowiska w miejscowości
			13. NUMER EWIDENCYJNY DZIAŁKI 221/31, obr. 0016
			14. WŁASNOŚĆ Gmina Klembów
			15. RODZAJ UŻYTKOWANIA rekreacyjna
			16. INFORMACJA O OCHRONIE Nr i data wpisu do rejestru zabytków A-419 z dnia 05.05.1962 r. Zapis w planie zagospodarowania przestrzennego ZP – teren zieleni urządzonej
			17. RODZAJE ZAGROŻEŃ czynniki atmosferyczne
18. STAN ZACHOWANIA b.dobry	19. WPISUJĄCY DANE Małgorzata Frączkowska Agnieszka Niezabitowska	20. DATA WYKONANIA KARTY ADRESOWEJ 20.07.2019 r.	

22. UWAGI

Park założony w stylu barokowym w końcu XVIII w., dziś stanowi na Mazowszu przykład parku krajobrazowego. Pierwotnie park był założony na planie prostokąta w stylu krajobrazowym z elementami linearnymi. Głównym akcentem kompozycyjnym był pałac zbudowany w II poł. XVII w. Północna część parku mogła mieć układ regularny. Południowa część parku stanowiła założenie wodne, składające się z dwóch stawów i była w kompozycji krajobrazowej. Park stanowił założenie pałacowo – parkowe, jednakże dziś pałac jest wygrodzony, od tarasu pałacowego prowadzi osiowo główna szeroka aleja, po bokach biegną dwie symetryczne zadrzewione aleje lipowe.

W południowej części parku obecnie znajdują się dwa zbiorniki wodne.



24.KARTA ADRESOWA GMINNEJ EWIDENCJI ZABYTKÓW

1. OBIEKT Pałac Łuszczewskich			5. MIEJSCOWOŚĆ Wola Rasztowska	
2. OBECNA FUNKCJA oświatowa	3. MATERIAŁ b. murowany	4. DATOWANIE 1673 r.	6. GMINA Klembów	
21. FOTOGRAFIA			7. POWIAT wołomiński	
			8. WOJEWÓDZTWO mazowieckie	
			9. KOD POCZTOWY 05-205	
			10. ADRESAT ul. Szkolna 9	
			11. LOKALIZACJA teren parku Wola Rasztowska	
			12. LOKALIZACJA ARCHEOLOGICZNA Nr obszaru AZP Nr stanowiska na obszarze AZP Nr stanowiska w miejscowości	
			13. NUMER EWIDENCYJNY DZIAŁKI 221/31, obr. 0016	
			14. WŁASNOŚĆ Gmina Klembów własność	
			15. RODZAJ UŻYTKOWANIA oświatowy	
			16. INFORMACJA O OCHRONIE Nr i data wpisu do rejestru zabytków A-419 z dnia 05.05.1962 r. Zapis w planie zagospodarowania przestrzennego ZP – teren zieleni urządzonej	
			17. RODZAJE ZAGROŻEŃ czynniki atmosferyczne	
18. STAN ZACHOWANIA b.dobry	19. WPISUJĄCY DANE Małgorzata Frączkowska Agnieszka Niezabitowska	20. DATA WYKONANIA KARTY ADRESOWEJ 20.07.2019 r.		

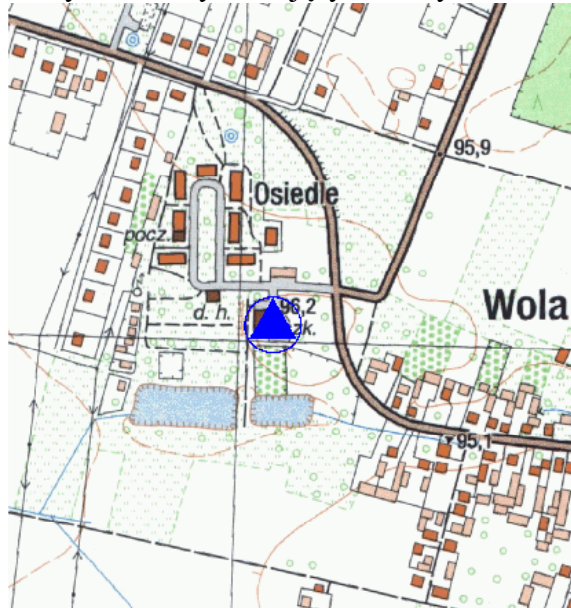
22. UWAGI

Pałac zbudowany w 1673 r., przebudowywany w dwudziestoleciu międzywojennym, zniszczony w latach 1941- 1943. W latach 1951-1953 wzniesiony na fundamentach dawnego pałacu wg projektu architekta J. Wolińskiego na wzór projektów Tylmana z Gemeren.



Nowy pałac, skomponowany w stylu barokowym, murowany z cegły, otynkowany, podpiwniczony, piętrowy z poddaszem przekrytym dachem czterospadowym o połaciach krytych dachówką ceramiczną. Pałac na planie prostokąta ze środkową trójosiową częścią wysuniętą obustronnie ryzalitowo, nieco wyższą i zwieńczoną od frontu i ogrodu trójkątymi szczytami.

Elewacja frontowa 7 osiowa z 3 osiowym ryzalitem wieńczonym trójkątnym szczytem z oculusem obwiedzionym dekoracją sztukatorską, umieszczonym centralnie. Ryzalit jak i cała elewacja dekorowana boniowaniem narożnym

Nad wejściem głównym umieszczonym na osi dekoracja sztukatorska w formie medalionów z głową męską i żeńską. Prostokątne otwory okienne dekorowane płaskimi opaskami z uszakami. Wejście główne dekorowane prostym naczółkiem. Elewacja ogrodowa flankowana parą czworobocznych wież alkierzowych, przekrytych późnobarokowymi hełmami krytymi blachą. Po środku umieszczono 3 osiowy ryzalit wieńczony trójkątnym szczytem z dekoracją sztukatorską. Ryzalit poprzedzony jest otwartym tarasem otoczonym balustradą tralkową ze schodami prowadzącymi do parku. Na elewacji bocznej umieszczono 3 osie otworów okiennych. W narożu przy wieży umieszczono dodatkowe wejście do pałacu. Układ wnętrz dwutraktowy z korytarzem wydzielającym trakty. Całość skomponowana w duchu baroku.

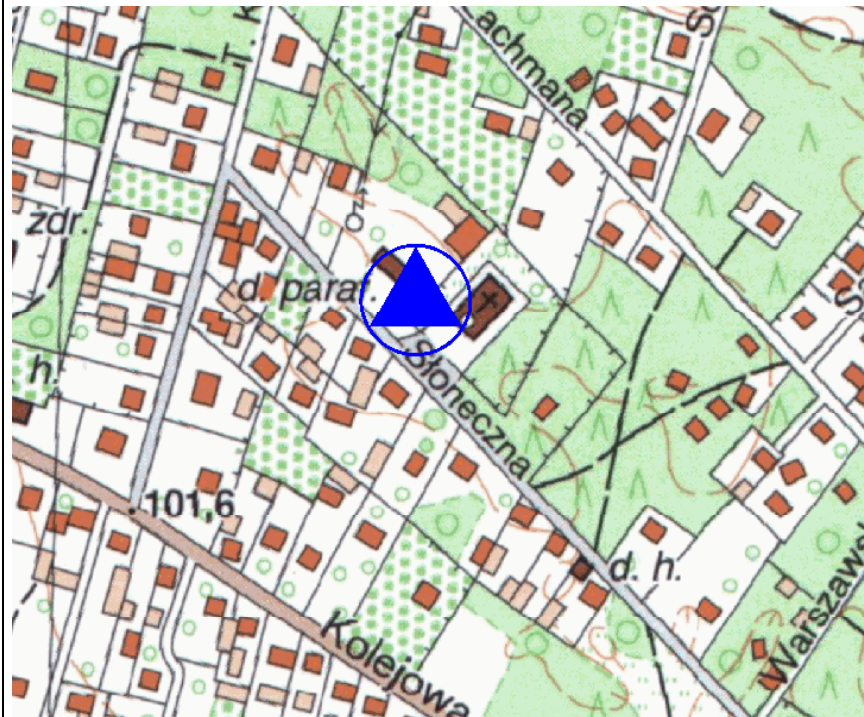


25.KARTA ADRESOWA GMINNEJ EWIDENCJI ZABYTKÓW

1. OBIEKT Figura Matki Bożej			5. MIEJSCOWOŚĆ Ostrówek	
2. OBECNA FUNKCJA sakralna	3. MATERIAŁ odlew	4. DATOWANIE XX w.	6. GMINA Klembów	
21. FOTOGRAFIA			7. POWIAT wołomiński	
			8. WOJEWÓDZTWO mazowieckie	
			9. KOD POCZTOWY 05-205	
			10. ADRES ul. Słoneczna 5	
			11. LOKALIZACJA Ostrówek	
			12. LOKALIZACJA ARCHEOLOGICZNA Nr obszaru AZP Nr stanowiska na obszarze AZP Nr stanowiska w miejscowości	
			13. NUMER EWIDENCYJNY DZIAŁKI 289/2 obr. 0008 Lipka	
			14. WŁASNOŚĆ osoba prawna	
			15. RODZAJ UŻYTKOWANIA sakralna	
			16. INFORMACJA O OCHRONIE Zapis w planie zagospodarowania przestrzennego 1UK – teren zabudowy kościelnej	
			17. RODZAJE ZAGROŻEŃ czynniki atmosferyczne	
18. STAN ZACHOWANIA b.dobry	19. WPISUJĄCY DANE Małgorzata Frączkowska Agnieszka Niezabitowska	20. DATA WYKONANIA KARTY ADRESOWEJ 20.09.2019 r.		

22. UWAG.

Figura Matki Bożej przeniesiona z ulicy Mickiewicza 2 po renowacji na teren kościelny i wstawiona do wybudowanej kamiennej groty.

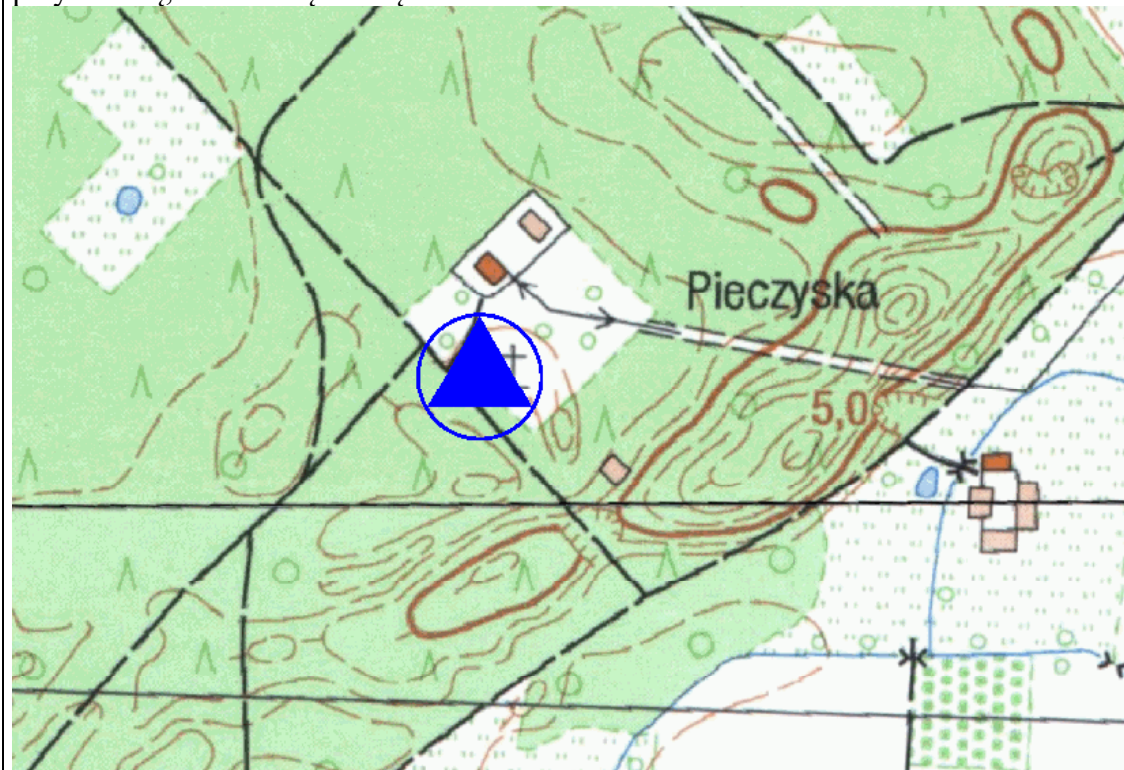


26.KARTA ADRESOWA GMINNEJ EWIDENCJI ZABYTKÓW

1. OBIEKT Kapliczka murowana			5. MIEJSCOWOŚĆ Kolonia Orzesznik wieś Michałów		
2. OBECNA FUNKCJA sakralna	3. MATERIAŁ cegła	4. DATOWANIE XX w.	6. GMINA Klembów		
21. FOTOGRAFIA			7. POWIAT wołomiński		
			8. WOJEWÓDZTWO mazowieckie		
			9. KOD POCZTOWY 05-205		
			10. ADRES skraj polany w Kolonii Orzesznik		
			11. LOKALIZACJA Michałów		
			12. LOKALIZACJA ARCHEOLOGICZNA Nr obszaru AZP Nr stanowiska na obszarze AZP Nr stanowiska w miejscowości		
			13. NUMER EWIDENCYJNY DZIAŁKI 429 obr. 0009		
			14. WŁASNOŚĆ osoba fizyczna		
			15. RODZAJ UŻYTKOWANIA sakralna		
			16. INFORMACJA O OCHRONIE Nr i data wpisu do rejestru zabytków decyzja nr 495/2015 z dnia 11.06.2015 r. Zapis w planie zagospodarowania przestrzennego C5.1-1 – obszar zabudowy rekreacyjnej		
			17. RODZAJE ZAGROŻEŃ czynniki atmosferyczne		
18. STAN ZACHOWANIA b.dobry	19. WPISUJĄCY DANE Małgorzata Frączkowska Agnieszka Niezabitowska	20. DATA WYKONANIA KARTY ADRESOWEJ 20.09.2019 r.			

22. UWAGI

Kapliczka zlokalizowana na skraju polany, frontem do leśnej drogi, na północ od drogi gminnej Rasztów – Klembów. Niewielki jednoprzestrzenny obiekt wzniesiony został na planie kwadratu. Całość otoczona niewysokim, metalowym ogrodzeniem. Bryła zwarta, symetryczna, prosta z uskokowo ryzalitowanym pseudo – prezbiterium od strony północno – wschodniej, oraz ze szczycikami w ścianach północno – zachodniej oraz południowo – wschodniej. Główny korpus budowli nakryty dachem dwuspadowym, szczycki posiadają odrębne zadaszenia. Dach kryty dachówką karpiówką. W zwieńczeniu sygnaturka. Obiekt murowany i otynkowany, naroża ujęte pseudo – boniowaniem zdobionym rytym w zaprawie ornamentem geometrycznym, w górnych partiach zwieńczone odcinkami profilowanego gzymsu. Elewacje ukształtowane symetrycznie. Otwór wejściowy umieszczony w osi fasady o wykroju ostrołukowym, zamknięty drewnianymi drzwiami o łamanym skrzydle o konstrukcji ramowo – płycinowej, zaopatrzone w niewielkie przeszklenia. Nad nim wąskie okno, przeszklone witrażem z motywem roślinnym, zwieńczone łukiem ostrym wklęsło – wypukłym. W bocznych ścianach umieszczone potrójne okna również zwieńczone łukiem ostrym wklęsło – wypukłym. Pod nimi podokienniki w formie odcinków profilowanego gzymsu przykrytych dachówką. W górnej części ściany prezbiterium umieszczony niewielki okulus ujęty płaską opaską. Wnętrze tynkowane, o gładkich ścianach, przykryte sklepieniem gwiaździstym. W prezbiterium w grubości uskokowych ryzalitów umieszczono przyścienną, murowaną mensę.



27.KARTA ADRESOWA GMINNEJ EWIDENCJI ZABYTKÓW

1. OBIEKT Kapliczka murowana			5. MIEJSCOWOŚĆ Wola Rasztowska	
2. OBECNA FUNKCJA sakralna	3. MATERIAŁ beton	4. DATOWANIE XX w.	6. GMINA Klembów	
21. FOTOGRAFIA			7. POWIAT wołomiński	
			8. WOJEWÓDZTWO mazowieckie	
			9. KOD POCZTOWY 05-205	
			10. ADRES ul. Pokoje 81	
			11. LOKALIZACJA Wola Rasztowska	
			12. LOKALIZACJA ARCHEOLOGICZNA Nr obszaru AZP Nr stanowiska na obszarze AZP Nr stanowiska w miejscowości	
			13. NUMER EWIDENCYJNY DZIAŁKI 477 obr. 0016	
			14. WŁASNOŚĆ gmina Klembów	
			15. RODZAJ UŻYTKOWANIA sakralna	
			16. INFORMACJA O OCHRONIE Zapis w planie zagospodarowania przestrzennego 19 KDD – teren dróg publicznych klasy dojazdowej	
			17. RODZAJE ZAGROŻEŃ czynniki atmosferyczne	
18. STAN ZACHOWANIA b.dobry	19. WPISUJĄCY DANE Małgorzata Frączkowska Agnieszka Niezabitowska	20. DATA WYKONANIA KARTY ADRESOWEJ 20.09.2019 r.		

22. UWAGI

Kapliczka murowana na planie kwadratu na podwójnej podmurówce wykończonych okrągłymi narożnikami. Część środkowa kapliczki otwarta z figurą Matki Boskiej, z trzech stron oparta na prostych kolumnach z kwadratowym kapitelem zwieńczona trójkątnym łukiem. Kapliczka centralnie zwieńczona wyższą wieżyczką zakończoną krzyżem, po bokach symetrycznie umieszczone dwie mniejsze wieżyczki w formie pinakli. Wieżyczkę środkową okalają trójkątne dwie opaski. Całość pomalowana w kolorze niebiesko – białym. Elewacja frontowa kapliczki ozdobiona napisem „ Królowo Korony Polskiej Módl się za nami” z datą 17 VIII 1921 r. oraz orłem w koronie.

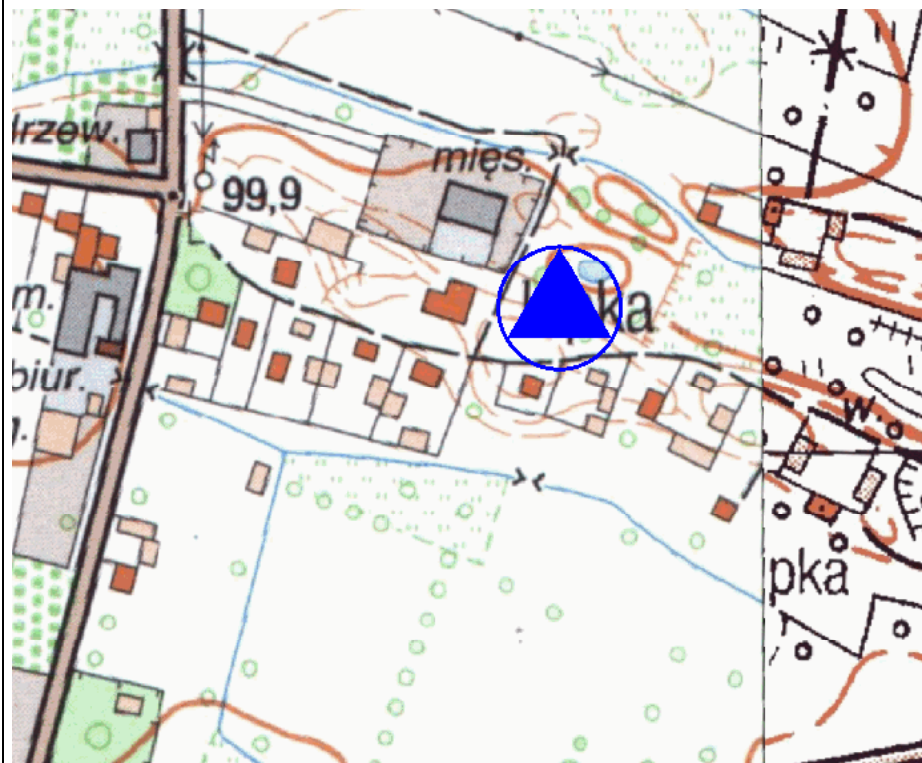


28. KARTA ADRESOWA GMINNEJ EWIDENCJI ZABYTEKÓW

1. OBIEKT park Lipka		5. MIEJSCOWOŚĆ Lipka	
2. OBECNA FUNKCJA rekreacyjna	3. MATERIAŁ zielen	4. DATOWANIE pol. XIX w.	6. GMINA Klembów
21. FOTOGRAFIA		7. POWIAT wołomiński	
		8. WOJEWÓDZTWO mazowieckie	
		9. KOD POCZTOWY 05-205	
		10. ADRES park Lipka	
		11. LOKALIZACJA teren parku przy drodze	
		12. LOKALIZACJA ARCHEOLOGICZNA Nr obszaru AZP Nr stanowiska na obszarze AZP Nr stanowiska w miejscowości	
		13. NUMER EWIDENCYJNY DZIAŁKI 961/2, obr. 0008 Lipka	
		14. WŁASNOŚĆ osoba fizyczna	
		15. RODZAJ UŻYTKOWANIA rekreacyjna	
		16. INFORMACJA O OCHRONIE Nr i data wpisu do ewidencji WEZ 1977 r. Zapis w planie zagospodarowania przestrzennego ZP – teren zieleni urządzonej	
		17. RODZAJE ZAGROŻEŃ czynniki atmosferyczne	
18. STAN ZACHOWANIA dobry	19. WPISUJĄCY DANE Małgorzata Frączkowska Agnieszka Niezabitowska	20. DATA WYKONANIA KARTY ADRESOWEJ 13.11.2019 r.	

22. UWAGI

Park w Lipce, założony na planie prostokąta powstał w połowie XIX w. Przed rokiem 1804 istniały budynki dworskie zabudowane w podkowę, obok istniał staw i strumień do niego wpadający. Dwór stał na jego południowym krańcu, zwrócony północną fasadą ku parkowi. Park w swej zachodniej części przechodził w sad, zachodnia granica stykała się z łąkami. Na osi dworu znajdował się regularny w kształcie staw, północną granicę parku stanowił strumień. Park mógł być poprzecinany alejkami spacerowymi ciągnącymi się od dworu w kierunku stawu, sadu oraz wzdłuż strumienia. Park miał charakter nieregularnego ogrodu krajobrazowego. Do najstarszych drzew w parku należą: jesion wyniosły oraz lipy drobnolistne pochodzące z lat 1840-1860. Z początku 1900 r. pochodzą olsza czarna, robinie akacjowe. Pozostałe drzewa pochodzą z późniejszych lat i są samosiejkami. Wierzby sadził ostatni właściciel po II wojnie światowej. Park użytkowany od 1907 roku rolniczo.



29. KARTA ADRESOWA GMINNEJ EWIDENCJI ZABYTKÓW

1. OBIEKT Willa Szczęsnówek		5. MIEJSCOWOŚĆ Ostrówek	
2. OBECNA FUNKCJA mieszkalny	3. MATERIAŁ drewniany	4. DATOWANIE k. XIX w.	6. GMINA Klembów
21. FOTOGRAFIA		7. POWIAT wolomiński	
		8. WOJEWÓDZTWO mazowieckie	
		9. KOD POCZTOWY 05-205	
		10. ADRES ul. Piotra Skargi 1 (d.5)	
		11. LOKALIZACJA Ostrówek	
		12. LOKALIZACJA ARCHEOLOGICZNA Nr obszaru AZP Nr stanowiska na obszarze AZP Nr stanowiska w miejscowości	
		13. NUMER EWIDENCYJNY DZIAŁKI 154/10 obr. 0008 Lipka	
		14. WŁASNOŚĆ osoba prawna	
		15. RODZAJ UŻYTKOWANIA mieszkalna	
		16. INFORMACJA O OCHRONIE Nr i data wpisu do rejestru zabytków WEZ 1984 r. Zapis w planie zagospodarowania przestrzennego 3.Up – teren zabudowy usług publicznych	
		17. RODZAJE ZAGROŻEŃ czynniki atmosferyczne	
18. STAN ZACHOWANIA dobry	19. WPISUJĄCY DANE Małgorzata Frączkowska Agnieszka Niezabitowska	20. DATA WYKONANIA KARTY ADRESOWEJ 20.07.2019 r.	

22. UWAGI

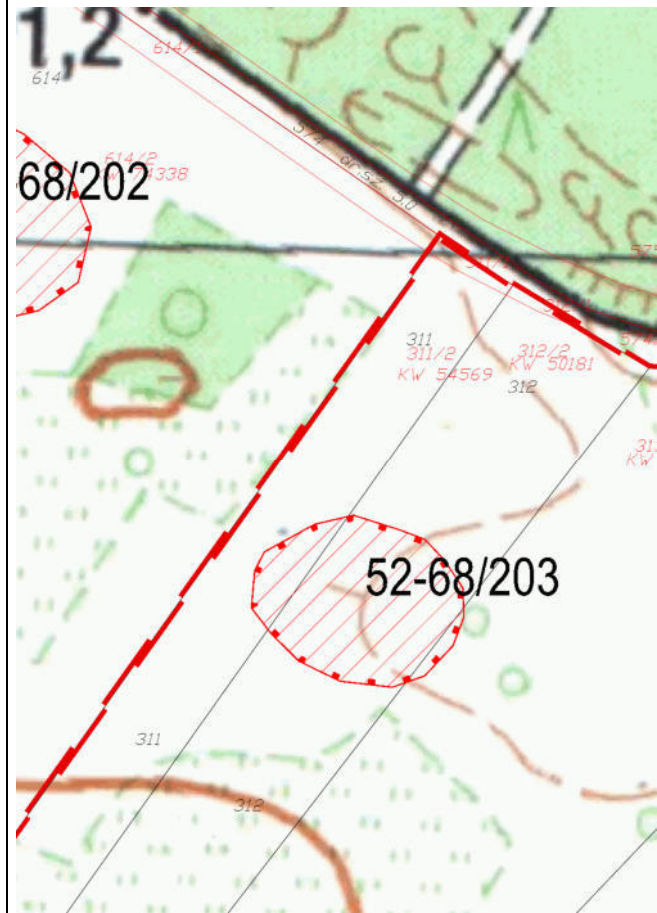
Budynek drewniany, wzniesiony w konstrukcji ryglowej, opierany deskami, na fundamentach ceglanych. Obiekt jednokondygnacyjny z użytkowym poddaszem, niepodpiwniczony. Obiekt na planie połączonego prostokąta i kwadratu. Od północy murowana weranda, od południa drewniana przybudówka. Układ konstrukcyjny poprzeczny, trzytraktowy. Bryła rozczłonkowana, przykryta dachem dwuspadowym, przy półszczytach werandy zwieńczone daszkami pulpitowymi. Przylegające od północy i południa przybudówki przykryte dachami jednospadowymi. Elewacja frontowa w parterze 3-osiowa w wysuniętej przybudówce z centralnym wejściem głównym, piętro - 5-osiowe zwieńczone półszczytem, całość elewacji opierzona deskowaniem poziomym. Elewacja północna, z murowaną przybudówką i werandą na piętrze. Brak ozdobnych zwieńczeń półszczytów, oryginalnych balustrad i zdobień werand oraz zachowania opierzenia na elewacjach na przemian w pionie i w poziomie. Brak również zachowania zewnętrznych okiennic oraz układu okien dwudzielnych z nadświetleniem.



1.KARTA ADRESOWA GMINNEJ EWIDENCJI ZABYTKÓW

1.Obszar / nr stanowiska Stanowisko archeologiczne nr 52-68-202 Ślad osada – fragmenty ceramiki	2. Czas powstania okres halszacki (lub wczesna epoka żelaza) (kultura lużycka)	3. MIEJSCOWOŚĆ Wola Raszowska
		4. GMINA Klembów
14. Mapa z zaznaczonym stanowiskiem archeologicznym		5. POWIAT wołomiński
		6. WOJEWÓDZTWO mazowieckie
		7. KOD POCZTOWY 05-205
		8. LOKALIZACJA działka o nr ewid. 614
		9. LOKALIZACJA ARCHEOLOGICZNA Nr obszaru AZP 52-68 Nr stanowiska na obszarze AZP 202 Nr stanowiska w miejscowości II
		10. WŁASNOŚĆ prywatna
		11. INFORMACJA O OCHRONIE Wojewódzka ewidencja zabytków Zapis w planie zagospodarowania przestrzennego brak miejscowego planu zagospodarowania
		12. WPISUJĄCY DANE Małgorzata Frączkowska Agnieszka Niezabitowska
		13. DATA WYKONANIA KARTY ADRESOWEJ 13.11.2019 r.

2.KARTA ADRESOWA GMINNEJ EWIDENCJI ZABYTKÓW

1.Obszar / nr stanowiska Stanowisko archeologiczne nr 52-68-203 Ślad osadnictwa – osada +cmentarzysko	2. Czas powstania wcz. brąz/ brąz/hal, starożytność	3. MIEJSCOWOŚĆ RASZTÓW	
		4. GMINA Klembów	
14. Mapa z zaznaczonym stanowiskiem archeologicznym		5. POWIAT wołomiński	
		6. WOJEWÓDZTWO mazowieckie	
		7. KOD POCZTOWY 05-205	
		8. LOKALIZACJA działki o nr ewid.: 311, 312, 313	
		9. LOKALIZACJA ARCHEOLOGICZNA Nr obszaru AZP 52-68 Nr stanowiska na obszarze AZP 203 Nr stanowiska w miejscowości I	
		10. WŁASNOŚĆ prywatna	
11. INFORMACJA O OCHRONIE Wojewódzka ewidencja zabytków Zapis w planie zagospodarowania przestrzennego oznaczone stanowisko archeologiczne teren zabudowy mieszkaniowej jednorodzinnej, na części brak planu			
12. WPISUJĄCY DANE Małgorzata Frączkowska Agnieszka Niezabitowska			
13. DATA WYKONANIA KARTY ADRESOWEJ 13.11.2019 r.			

3.KARTA ADRESOWA GMINNEJ EWIDENCJI ZABYTKÓW

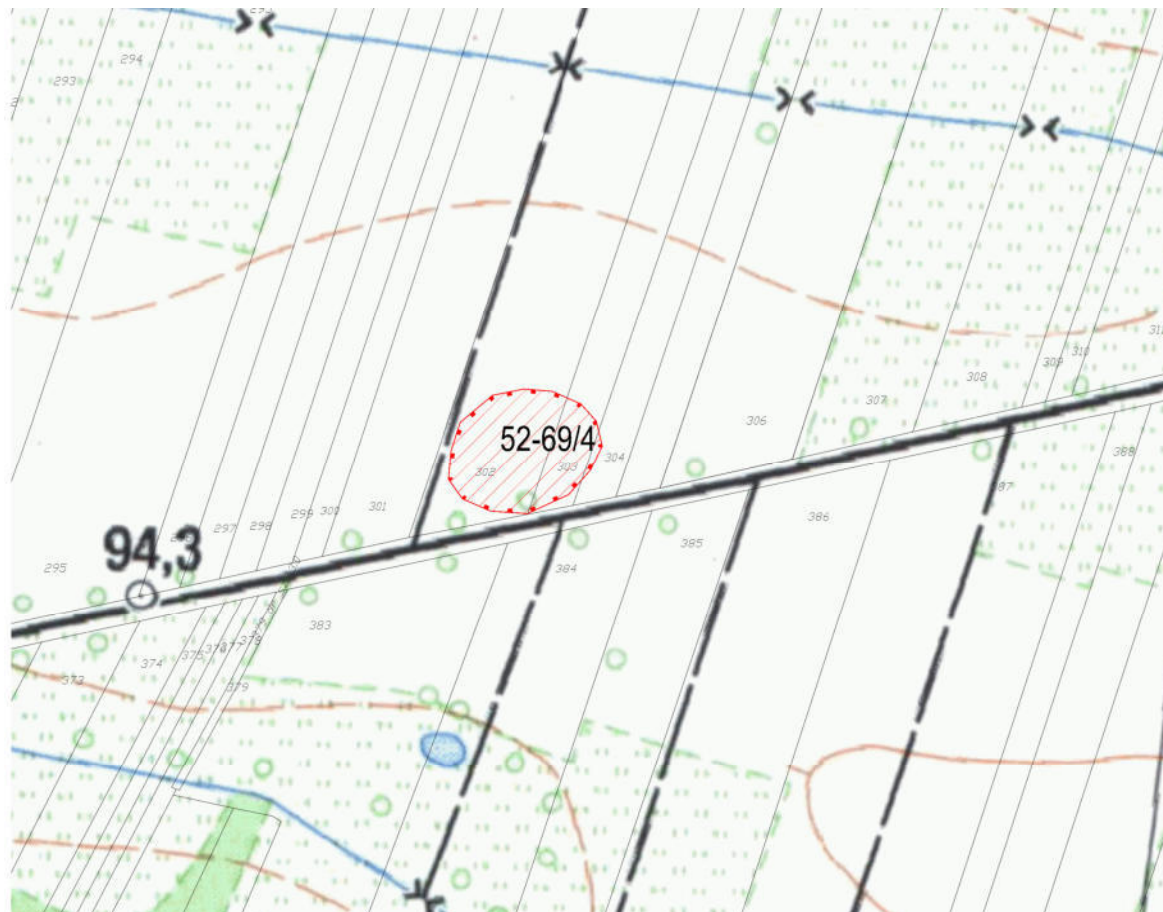
1.Obszar / nr stanowiska
Stanowisko archeologiczne nr 52-69/4
Osada

2. Czas powstania
XVIII w.

3. MIEJSCOWOŚĆ **Wola Rasztowska**

4. GMINA **Klembów**

14. Mapa z zaznaczonym stanowiskiem archeologicznym



5. POWIAT **wołomiński**

6. WOJEWÓDZTWO **mazowieckie**

7. KOD POCZTOWY **05-205**

8. LOKALIZACJA **działki o nr ewid.: 302,
303, 304**

9. LOKALIZACJA ARCHEOLOGICZNA

Nr obszaru AZP **52-69**

Nr stanowiska na obszarze AZP **4**

Nr stanowiska w miejscowości **I**

10. WŁASNOŚĆ **prywatna**

11. INFORMACJA O OCHRONIE

Wojewódzka ewidencja zabytków

Zapis w planie zagospodarowania przestrzennego
brak miejscowego planu zagospodarowania

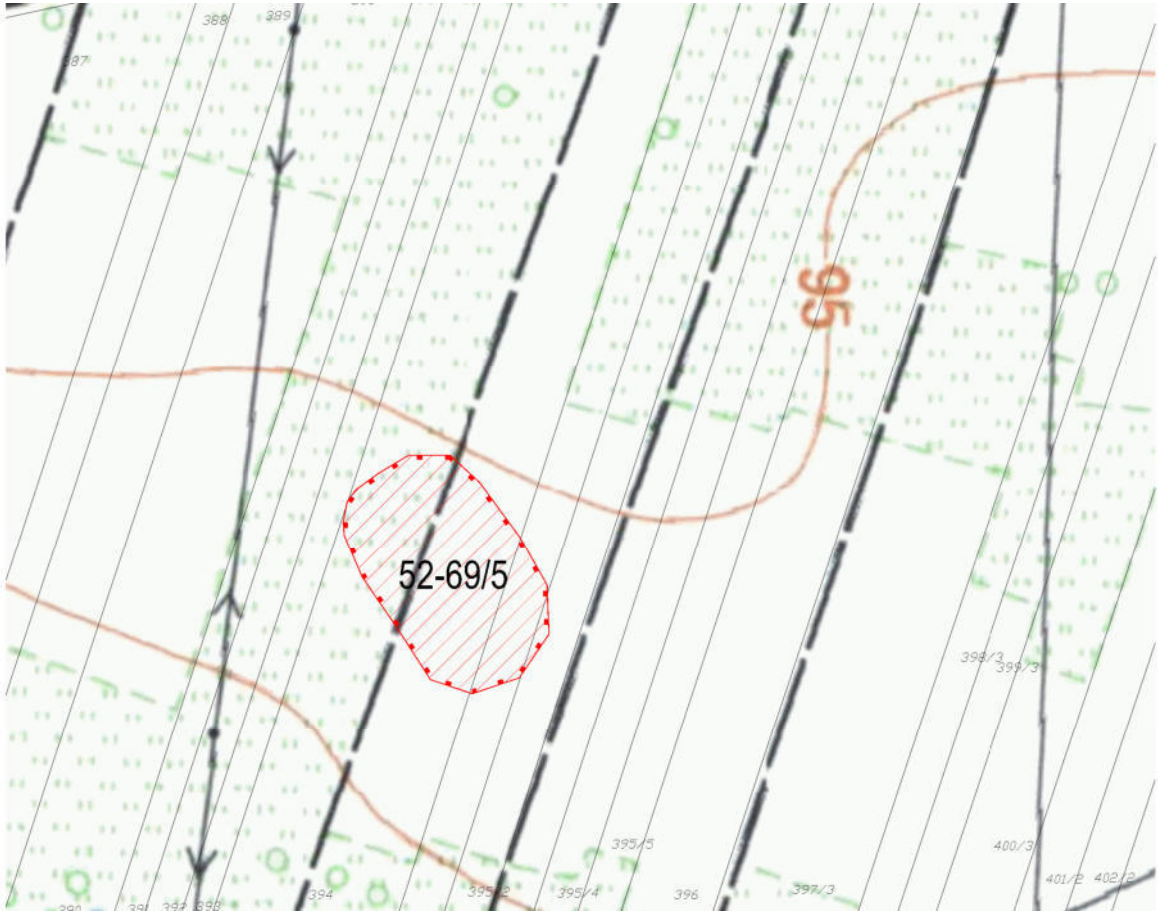
12. WPISUJĄCY DANE

Małgorzata Frączkowska


Agnieszka Niezabitowska

13. DATA WYKONANIA KARTY ADRESOWEJ
13.11.2019 r.

4.KARTA ADRESOWA GMINNEJ EWIDENCJI ZABYTKÓW

1.Obszar / nr stanowiska Stanowisko archeologiczne nr 52-69/5 Osada	2. Czas powstania XVII w., XVIII w.	3. MIEJSCOWOŚĆ Wola Rasztowska 4. GMINA Klembów
14. Mapa z zaznaczonym stanowiskiem archeologicznym 		5. POWIAT wołomiński 6. WOJEWÓDZTWO mazowieckie 7. KOD POCZTOWY 05-205
		8. LOKALIZACJA działki o nr ewid.: 394, 395/1, 395/2 9. LOKALIZACJA ARCHEOLOGICZNA Nr obszaru AZP 52-69 Nr stanowiska na obszarze AZP 5 Nr stanowiska w miejscowości II
		10. WŁASNOŚĆ prywatna
		11. INFORMACJA O OCHRONIE Wojewódzka ewidencja zabytków Zapis w planie zagospodarowania przestrzennego brak miejscowego planu zagospodarowania
		12. WPISUJĄCY DANE Małgorzata Frączkowska Agnieszka Niezabitowska
		13. DATA WYKONANIA KARTY ADRESOWEJ 13.11.2019 r.

5.KARTA ADRESOWA GMINNEJ EWIDENCJI ZABYTKÓW

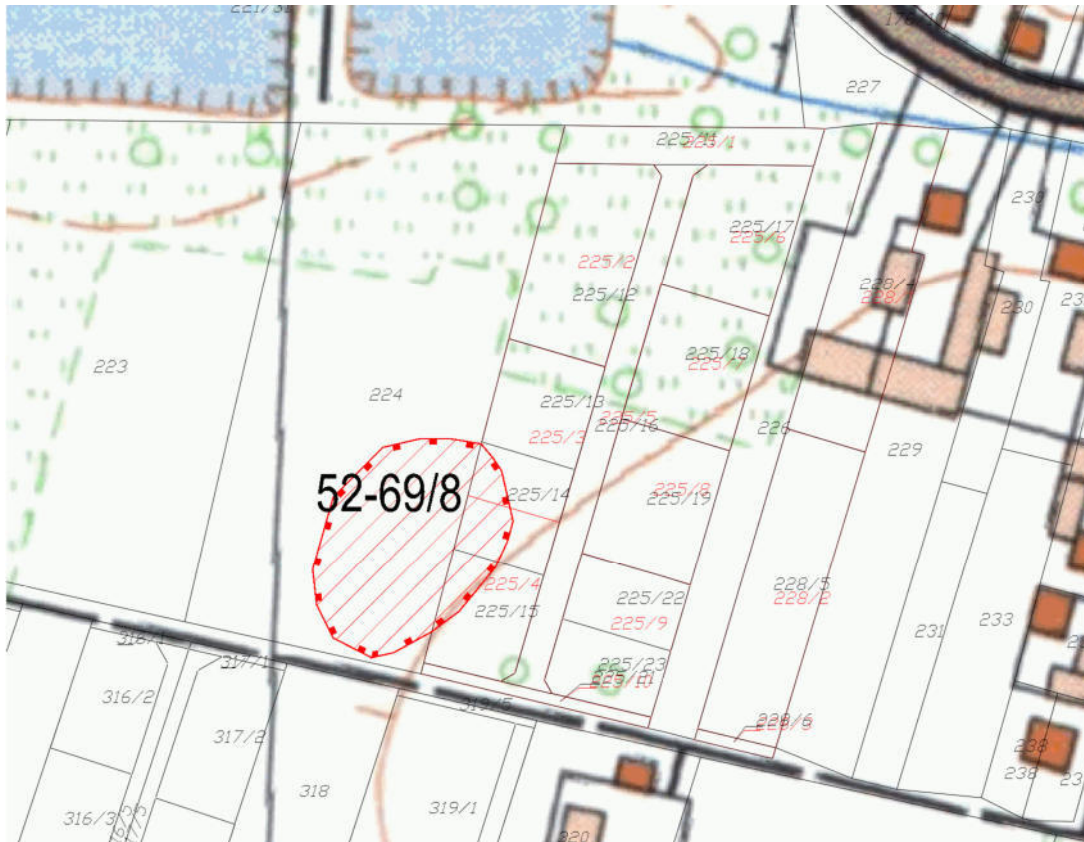
1.Obszar / nr stanowiska Stanowisko archeologiczne nr 52-69/6 Osada	2. Czas powstania XVII w., XVIII w.	3. MIEJSCOWOŚĆ Wola Rasztowska
		4. GMINA Klembów
14. Mapa z zaznaczonym stanowiskiem archeologicznym		5. POWIAT wołomiński
		6. WOJEWÓDZTWO mazowieckie
		7. KOD POCZTOWY 05-205
		8. LOKALIZACJA działki o nr ewid.: 398/3, 399/3, 400/3, 401/2, 402/2
		9. LOKALIZACJA ARCHEOLOGICZNA Nr obszaru AZP 52-69 Nr stanowiska na obszarze AZP 6 Nr stanowiska w miejscowości III
		10. WŁASNOŚĆ prywatna
		11. INFORMACJA O OCHRONIE Wojewódzka ewidencja zabytków Zapis w planie zagospodarowania przestrzennego brak miejscowego planu zagospodarowania
		12. WPISUJĄCY DANE Małgorzata Frączkowska Agnieszka Niezabitowska
		13. DATA WYKONANIA KARTY ADRESOWEJ 13.11.2019 r.

6.KARTA ADRESOWA GMINNEJ EWIDENCJI ZABYTKÓW

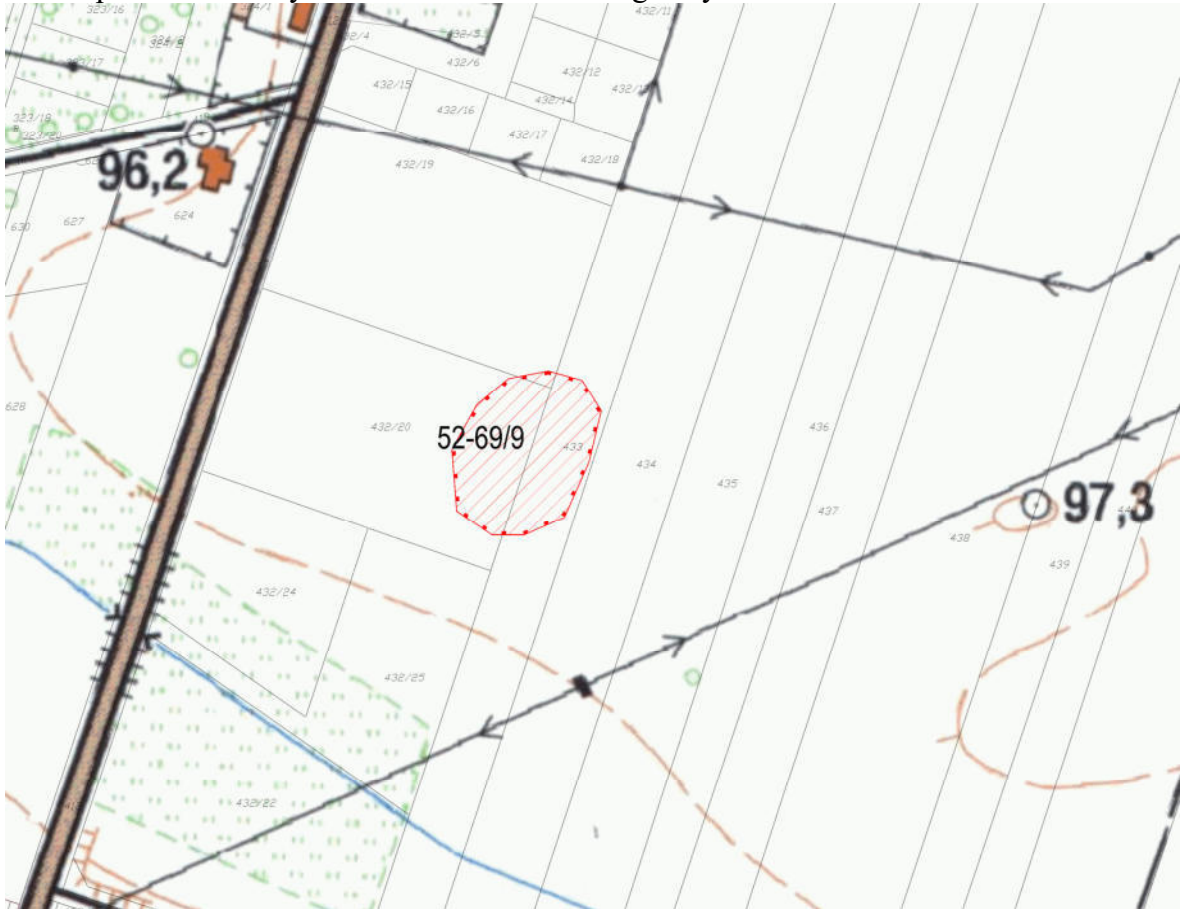
1.Obszar / nr stanowiska Stanowisko archeologiczne nr 52-69/7 Osada	2. Czas powstania XVII w., XVIII w.	3. MIEJSCOWOŚĆ Wola Rasztowska
		4. GMINA Klembów
14. Mapa z zaznaczonym stanowiskiem archeologicznym		5. POWIAT wołomiński
		6. WOJEWÓDZTWO mazowieckie
		7. KOD POCZTOWY 05-205
		8. LOKALIZACJA działki o nr ewid.: 318, 319/3
		9. LOKALIZACJA ARCHEOLOGICZNA Nr obszaru AZP 52-69 Nr stanowiska na obszarze AZP 7 Nr stanowiska w miejscowości IV
		10. WŁASNOŚĆ prywatna
		11. INFORMACJA O OCHRONIE Wojewódzka ewidencja zabytków Zapis w planie zagospodarowania przestrzennego oznaczone stanowisko archeologiczne teren zabudowy mieszkaniowej jednorodzinnej z usługami nieuciążliwymi
		12. WPISUJĄCY DANE Małgorzata Frączkowska Agnieszka Niezabitowska
		13. DATA WYKONANIA KARTY ADRESOWEJ 13.11.2019 r.

7.KARTA ADRESOWA GMINNEJ EWIDENCJI ZABYTKÓW

1. Obszar / nr stanowiska Stanowisko archeologiczne nr 52-69/8 Osada	2. Czas powstania XVII w., XVIII w.	3. MIEJSCOWOŚĆ Wola Rasztowska 4. GMINA Klembów 5. POWIAT wołomiński 6. WOJEWÓDZTWO mazowieckie 7. KOD POCZTOWY 05-205 8. LOKALIZACJA działki o nr ewid.: 224, 225/15, 225/14 9. LOKALIZACJA ARCHEOLOGICZNA Nr obszaru AZP 52-69 Nr stanowiska na obszarze AZP 8 Nr stanowiska w miejscowości V
14. Mapa z zaznaczonym stanowiskiem archeologicznym		10. WŁASNOŚĆ prywatna 11. INFORMACJA O OCHRONIE Wojewódzka ewidencja zabytków Zapis w planie zagospodarowania przestrzennego oznaczone stanowisko archeologiczne teren zabudowy mieszkaniowej jednorodzinnej, teren z usługami nieuciążliwymi oraz z dopuszczeniem zabudowy zagrodowej oraz dróg publicznych, ciągu pieszo – jednego 12. WPISUJĄCY DANE Małgorzata Frączkowska Agnieszka Niezabitowska 13. DATA WYKONANIA KARTY ADRESOWEJ 13.11.2019 r.



8.KARTA ADRESOWA GMINNEJ EWIDENCJI ZABYTKÓW

<p>1.Obszar / nr stanowiska Stanowisko archeologiczne nr 52-69/9 Osada, ślad osadnictwa</p>	<p>2. Czas powstania XVII w., XVIII w.</p>	<p>3. MIEJSCOWOŚĆ Wola Rasztowska</p>
<p>14. Mapa z zaznaczonym stanowiskiem archeologicznym</p> 		<p>4. GMINA Klembów</p>
		<p>5. POWIAT wołomiński</p>
		<p>6. WOJEWÓDZTWO mazowieckie</p>
		<p>7. KOD POCZTOWY 05-205</p>
		<p>8. LOKALIZACJA działki o nr ewid.: 432/19, 432/20, 433</p>
		<p>9. LOKALIZACJA ARCHEOLOGICZNA Nr obszaru AZP 52-69 Nr stanowiska na obszarze AZP 9 Nr stanowiska w miejscowości VI</p>
		<p>10. WŁASNOŚĆ prywatna</p>
		<p>11. INFORMACJA O OCHRONIE Wojewódzka ewidencja zabytków Zapis w planie zagospodarowania przestrzennego oznaczone stanowisko archeologiczne teren zabudowy mieszkaniowej jednorodzinnej z usługami nieuciążliwymi</p>
		<p>12. WPISUJĄCY DANE Małgorzata Frączkowska Agnieszka Niezabitowska</p>
		<p>13. DATA WYKONANIA KARTY ADRESOWEJ 13.11.2019 r.</p>

9.KARTA ADRESOWA GMINNEJ EWIDENCJI ZABYTKÓW

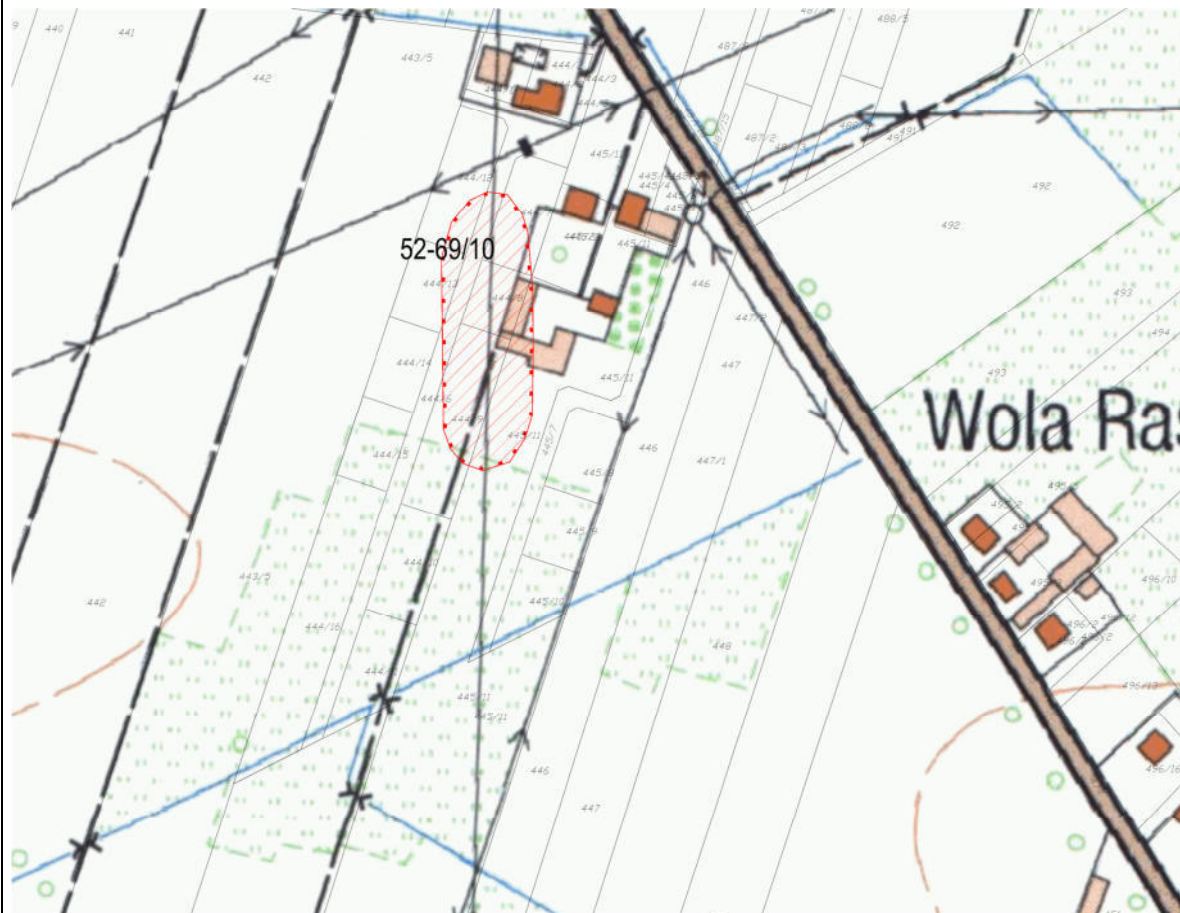
1.Obszar / nr stanowiska
Stanowisko archeologiczne nr 52-69/10
osada, ślady osadnictwa

2. Czas powstania
XVII w., XVIII w.

3. MIEJSCOWOŚĆ **Wola Rasztowska**

4. GMINA **Klembów**

14. Mapa z zaznaczonym stanowiskiem archeologicznym



5. POWIAT **wołomiński**

6. WOJEWÓDZTWO **mazowieckie**

7. KOD POCZTOWY **05-205**

8. LOKALIZACJA **działki o nr ewid.: 444/6, 444/7, 444/8, 444/9, 444/11, 444/12, 444/13**

9. LOKALIZACJA ARCHEOLOGICZNA

Nr obszaru AZP **52-69**

Nr stanowiska na obszarze AZP **10**

Nr stanowiska w miejscowości **VII**

10. WŁASNOŚĆ **prywatna**

11. INFORMACJA O OCHRONIE
Wojewódzka ewidencja zabytków

Zapis w planie zagospodarowania przestrzennego
oznaczone stanowisko archeologiczne
teren zabudowy mieszkaniowej jednorodzinnej,
teren dróg publicznych

12. WPISUJĄCY DANE
Małgorzata Frączkowska
Agnieszka Niezabitowska

13. DATA WYKONANIA KARTY ADRESOWEJ
13.11.2019 r.

10.KARTA ADRESOWA GMINNEJ EWIDENCJI ZABYTKÓW

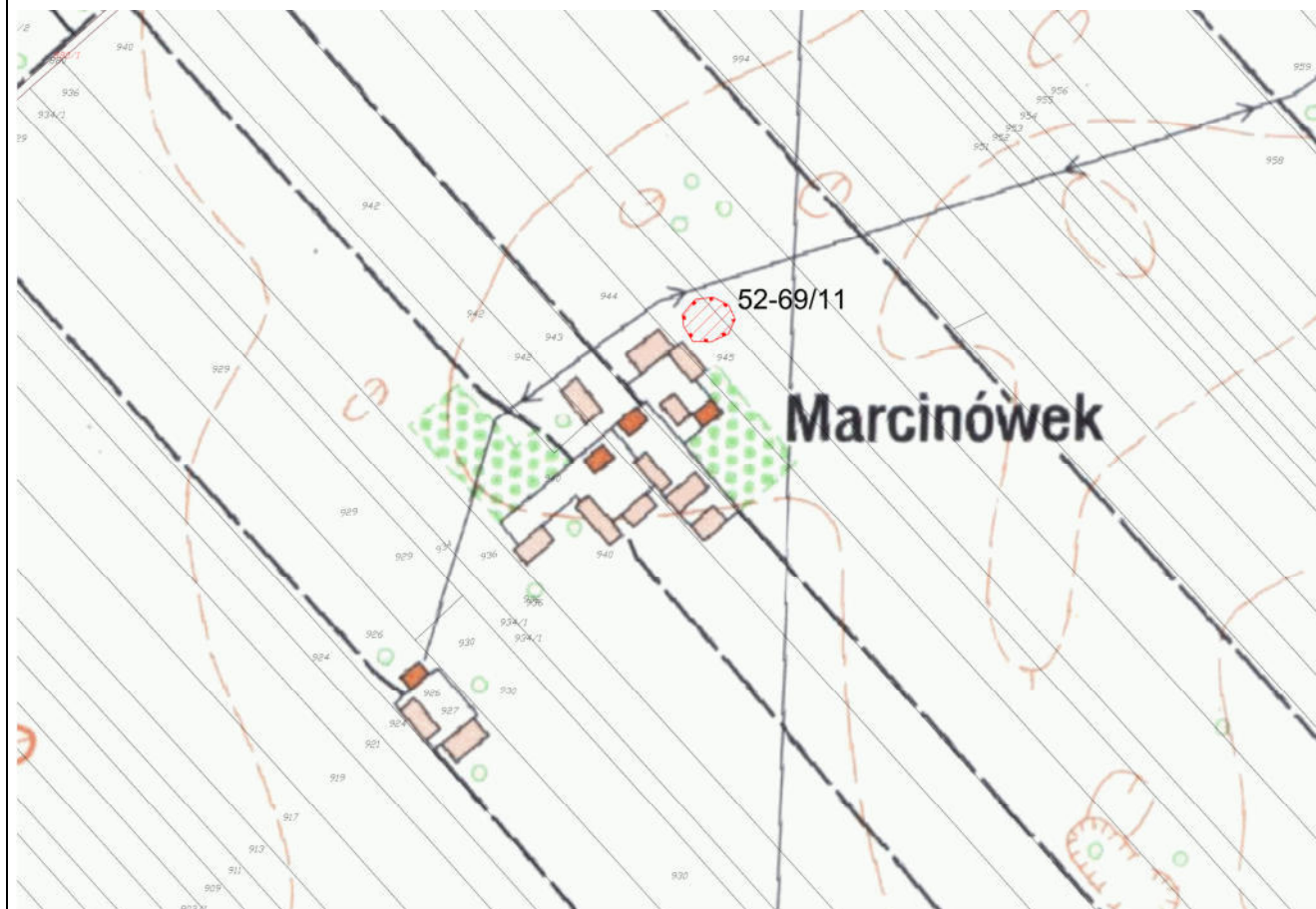
1.Obszar / nr stanowiska
**Stanowisko archeologiczne nr 52-69/11
 osada**

2. Czas powstania
XVII w., XVIII w.

3. MIEJSCOWOŚĆ **Roszczep**

4. GMINA **Klembów**

14. Mapa z zaznaczonym stanowiskiem archeologicznym



5. POWIAT **wołomiński**

6. WOJEWÓDZTWO **mazowieckie**

7. KOD POCZTOWY **05-205**

8. LOKALIZACJA **działka 945, 946**

9. LOKALIZACJA ARCHEOLOGICZNA

Nr obszaru AZP **52-69**

Nr stanowiska na obszarze AZP **11**

Nr stanowiska w miejscowości **I**

10. WŁASNOŚĆ **prywatna**

11. INFORMACJA O OCHRONIE

Wojewódzka ewidencja zabytków

Zapis w planie zagospodarowania

przestrzennego

oznaczone stanowisko archeologiczne

teren rolny

12. WPISUJĄCY DANE

Małgorzata Frączkowska

Agnieszka Niezabitowska

13. DATA WYKONANIA KARTY

ADRESOWEJ

13.11.2019 r.


11.KARTA ADRESOWA GMINNEJ EWIDENCJI ZABYTKÓW

<p>1.Obszar / nr stanowiska Stanowisko archeologiczne nr 52-69/18 Osada</p>	<p>2. Czas powstania XVII w., XVIII w. XIX w.</p>	<p>3. MIEJSCOWOŚĆ Wola Rasztowska</p>
<p>14. Mapa z zaznaczonym stanowiskiem archeologicznym</p>		<p>4. GMINA Klembów</p>
		<p>5. POWIAT wołomiński</p>
		<p>6. WOJEWÓDZTWO mazowieckie</p>
		<p>7. KOD POCZTOWY 05-205</p>
		<p>8. LOKALIZACJA działki o nr ewid.: 33/5, 34/1, 35/6, 35/7</p>
		<p>9. LOKALIZACJA ARCHEOLOGICZNA Nr obszaru AZP 52-69 Nr stanowiska na obszarze AZP 18 Nr stanowiska w miejscowości VIII</p>
		<p>10. WŁASNOŚĆ prywatna</p>
		<p>11. INFORMACJA O OCHRONIE Wojewódzka ewidencja zabytków Zapis w planie zagospodarowania przestrzennego oznaczone stanowisko archeologiczne teren zabudowy mieszkaniowej jednorodzinnej i zabudowy usługowej</p>
<p>12. WPISUJĄCY DANE Małgorzata Frączkowska Agnieszka Niezabitowska</p>		
<p>13. DATA WYKONANIA KARTY ADRESOWEJ 13.11.2019 r.</p>		

12.KARTA ADRESOWA GMINNEJ EWIDENCJI ZABYTKÓW

1.Obszar / nr stanowiska Stanowisko archeologiczne nr 52-70/17 dwór	2. Czas powstania XVI w., XVII w., XVIII w.	3. MIEJSCOWOŚĆ Krusze 4. GMINA Klembów
14. Mapa z zaznaczonym stanowiskiem archeologicznym		5. POWIAT wołomiński 6. WOJEWÓDZTWO mazowieckie 7. KOD POCZTOWY 05-205 8. LOKALIZACJA działki 113/2, 114, 116, 117, 119 9. LOKALIZACJA ARCHEOLOGICZNA Nr obszaru AZP 52-70 Nr stanowiska na obszarze AZP 17 Nr stanowiska w miejscowości I
		10. WŁASNOŚĆ prywatna
		11. INFORMACJA O OCHRONIE Wojewódzka ewidencja zabytków Zapis w planie zagospodarowania przestrzennego oznaczone stanowisko archeologiczne teren zabudowy mieszkaniowej jednorodzinnej
		12. WPISUJĄCY DANE Małgorzata Frączkowska Agnieszka Niezabitowska
		13. DATA WYKONANIA KARTY ADRESOWEJ 13.11.2019 r.

13.KARTA ADRESOWA GMINNEJ EWIDENCJI ZABYTKÓW

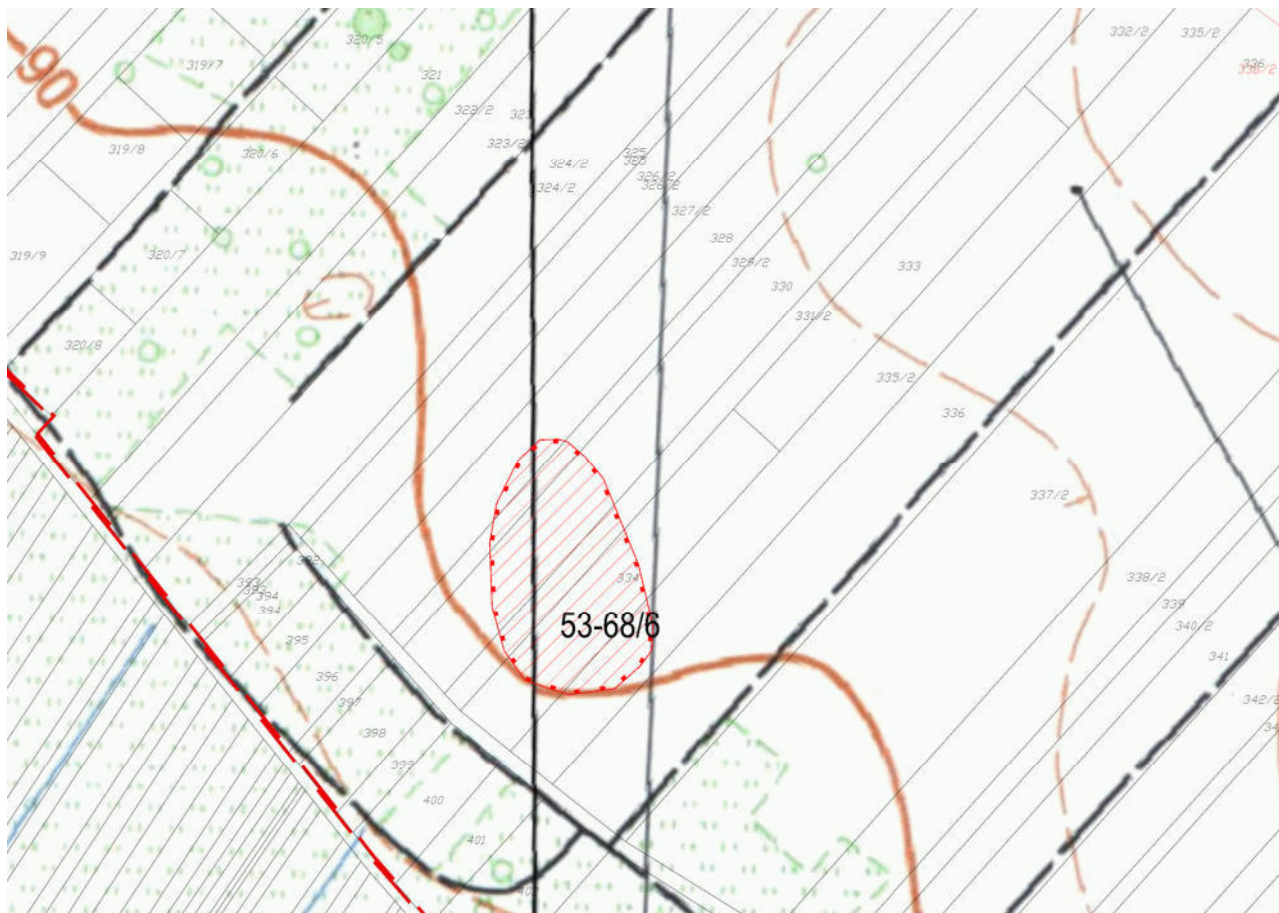
1.Obszar / nr stanowiska Stanowisko archeologiczne nr 53-68/3 cmentarzysko	2. Czas powstania Okres rzymski	3. MIEJSCOWOŚĆ Stary Kraszew 4. GMINA Klembów
14. Mapa z zaznaczonym stanowiskiem archeologicznym		5. POWIAT wołomiński 6. WOJEWÓDZTWO mazowieckie 7. KOD POCZTOWY 05-205 8. LOKALIZACJA działki o nr ewid.: 573, 574, 575 9. LOKALIZACJA ARCHEOLOGICZNA Nr obszaru AZP 53-68 Nr stanowiska na obszarze AZP 3 Nr stanowiska w miejscowości I
		10. WŁASNOŚĆ prywatna
		11. INFORMACJA O OCHRONIE Wojewódzka ewidencja zabytków Zapis w planie zagospodarowania przestrzennego oznaczone stanowisko archeologiczne teren zabudowy mieszkaniowej jednorodzinnej z usługami nieuciążliwymi
		12. WPISUJĄCY DANE Małgorzata Frączkowska Agnieszka Niezabitowska
		13. DATA WYKONANIA KARTY ADRESOWEJ 13.11.2019 r.

14.KARTA ADRESOWA GMINNEJ EWIDENCJI ZABYTKÓW

1.Obszar / nr stanowiska Stanowisko archeologiczne nr 53-68/5 Ślad osadnictwa	2. Czas powstania halsztat	3. MIEJSCOWOŚĆ Rasztów 4. GMINA Klembów
14. Mapa z zaznaczonym stanowiskiem archeologicznym		5. POWIAT wołomiński 6. WOJEWÓDZTWO mazowieckie 7. KOD POCZTOWY 05-205 8. LOKALIZACJA działki o nr ewid.: 317, 318/2, 319/6
		9. LOKALIZACJA ARCHEOLOGICZNA Nr obszaru AZP 53-68 Nr stanowiska na obszarze AZP 5 Nr stanowiska w miejscowości III
		10. WŁASNOŚĆ prywatna
		11. INFORMACJA O OCHRONIE Wojewódzka ewidencja zabytków Zapis w planie zagospodarowania przestrzennego brak miejscowego planu zagospodarowania
		12. WPISUJĄCY DANE Małgorzata Frączkowska Agnieszka Niezabitowska
		13. DATA WYKONANIA KARTY ADRESOWEJ 13.11.2019 r.

15.KARTA ADRESOWA GMINNEJ EWIDENCJI ZABYTKÓW

1.Obszar / nr stanowiska Stanowisko archeologiczne nr 53-68/6 Osada, ślady osadnictwa	2. Czas powstania Brąz/ halsztat, okres rzymski, średniowiecze/nowożytność	3. MIEJSCOWOŚĆ Rasztów 4. GMINA Klembów 5. POWIAT wołomiński 6. WOJEWÓDZTWO mazowieckie 7. KOD POCZTOWY 05-205 8. LOKALIZACJA działki o nr ewid.: 328, 329/2, 330, 331/2, 334, 335/2 9. LOKALIZACJA ARCHEOLOGICZNA Nr obszaru AZP 53-68 Nr stanowiska na obszarze AZP 6 Nr stanowiska w miejscowości IV
14. Mapa z zaznaczonym stanowiskiem archeologicznym		10. WŁASNOŚĆ prywatna 11. INFORMACJA O OCHRONIE Wojewódzka ewidencja zabytków Zapis w planie zagospodarowania przestrzennego brak miejscowego planu zagospodarowania 12. WPISUJĄCY DANE Małgorzata Frączkowska Agnieszka Niezabitowska 13. DATA WYKONANIA KARTY ADRESOWEJ 13.11.2019 r.



16.KARTA ADRESOWA GMINNEJ EWIDENCJI ZABYTKÓW

1.Obszar / nr stanowiska Stanowisko archeologiczne nr 53-68/7 Ślady osadnictwa	2. Czas powstania Okres rzymski, średniowiecze/ nowożytność	3. MIEJSCOWOŚĆ Rasztów 4. GMINA Klembów
14. Mapa z zaznaczonym stanowiskiem archeologicznym		5. POWIAT wołomiński 6. WOJEWÓDZTWO mazowieckie 7. KOD POCZTOWY 05-205 8. LOKALIZACJA działki o nr ewid.: 348/4, 349/6
		9. LOKALIZACJA ARCHEOLOGICZNA Nr obszaru AZP 53-68 Nr stanowiska na obszarze AZP 7 Nr stanowiska w miejscowości V
		10. WŁASNOŚĆ prywatna
		11. INFORMACJA O OCHRONIE Wojewódzka ewidencja zabytków Zapis w planie zagospodarowania przestrzennego brak miejscowego planu zagospodarowania
		12. WPISUJĄCY DANE Małgorzata Frączkowska Agnieszka Niezabitowska
13. DATA WYKONANIA KARTY ADRESOWEJ 13.11.2019 r.		

17.KARTA ADRESOWA GMINNEJ EWIDENCJI ZABYTKÓW

1.Obszar / nr stanowiska
Stanowisko archeologiczne nr 53-68/8
Ślady osadnictwa, osada

2. Czas powstania
Halsztat/laten, okres rzymski

3. MIEJSCOWOŚĆ **Stary Kraszew**

4. GMINA **Klembów**

14. Mapa z zaznaczonym stanowiskiem archeologicznym



5. POWIAT **wołomiński**

6. WOJEWÓDZTWO **mazowieckie**

7. KOD POCZTOWY **05-205**

8. LOKALIZACJA **działki o nr ewid.: 672,
673, 674, 675, 676/1, 677, 678/1**

9. LOKALIZACJA ARCHEOLOGICZNA

Nr obszaru AZP **53-68**

Nr stanowiska na obszarze AZP **8**

Nr stanowiska w miejscowości **II**

10. WŁASNOŚĆ **prywatna**

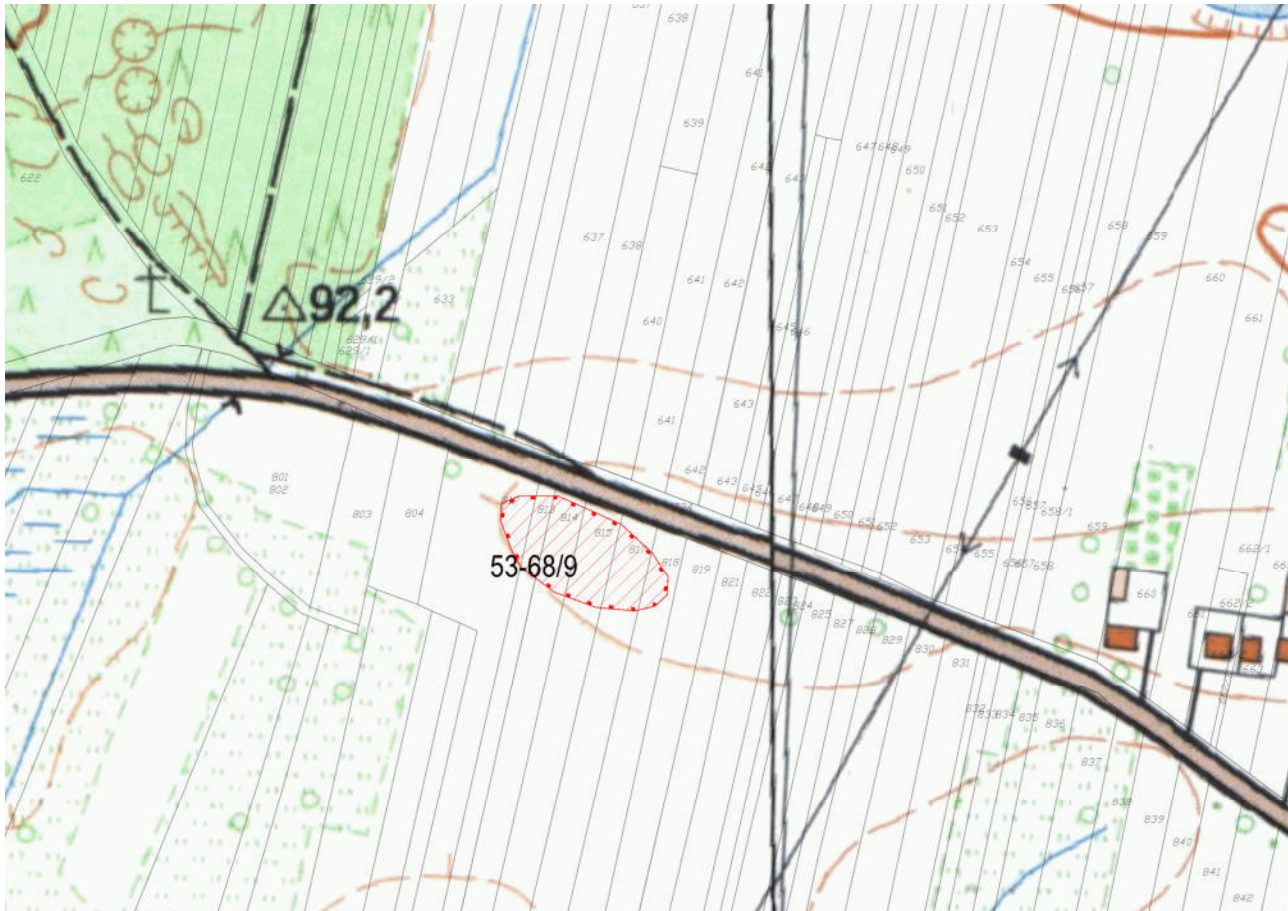
11. INFORMACJA O OCHRONIE
Wojewódzka ewidencja zabytków

Zapis w planie zagospodarowania przestrzennego
oznaczone stanowisko archeologiczne
teren zabudowy mieszkaniowej jednorodzinnej
z usługami nieuciążliwymi oraz z dopuszczeniem
zabudowy zagrodowej

12. WPISUJĄCY DANE
Małgorzata Frączkowska
Agnieszka Niezabitowska

13. DATA WYKONANIA KARTY ADRESOWEJ
13.11.2019 r.

18.KARTA ADRESOWA GMINNEJ EWIDENCJI ZABYTKÓW

1.Obszar / nr stanowiska Stanowisko archeologiczne nr 53-68/9 Osada, ślady osadnictwa	2. Czas powstania Starożytność, okres rzymski, średniowiecze	3. MIEJSCOWOŚĆ Stary Kraszew 4. GMINA Klembów
14. Mapa z zaznaczonym stanowiskiem archeologicznym		5. POWIAT wołomiński 6. WOJEWÓDZTWO mazowieckie 7. KOD POCZTOWY 05-205 8. LOKALIZACJA działki o nr ewid.: 812, 813, 814, 815, 817, 818 9. LOKALIZACJA ARCHEOLOGICZNA Nr obszaru AZP 53-68 Nr stanowiska na obszarze AZP 9 Nr stanowiska w miejscowości III
		10. WŁASNOŚĆ prywatna
		11. INFORMACJA O OCHRONIE Wojewódzka ewidencja zabytków Zapis w planie zagospodarowania przestrzennego oznaczone stanowisko archeologiczne teren zabudowy mieszkaniowej jednorodzinnej z usługami nieuciążliwymi
		12. WPISUJĄCY DANE Małgorzata Frączkowska Agnieszka Niezabitowska
		13. DATA WYKONANIA KARTY ADRESOWEJ 13.11.2019 r.

19.KARTA ADRESOWA GMINNEJ EWIDENCJI ZABYTKÓW

1.Obszar / nr stanowiska
Stanowisko archeologiczne nr 53-68/10
Osada

2. Czas powstania
Wczesna epoka brązu

3. MIEJSCOWOŚĆ **Stary Kraszew**

4. GMINA **Klembów**

14. Mapa z zaznaczonym stanowiskiem archeologicznym

5. POWIAT **wołomiński**

6. WOJEWÓDZTWO **mazowieckie**

7. KOD POCZTOWY **05-205**

8. LOKALIZACJA **działki o nr ewid.: 815, 817, 819, 821**

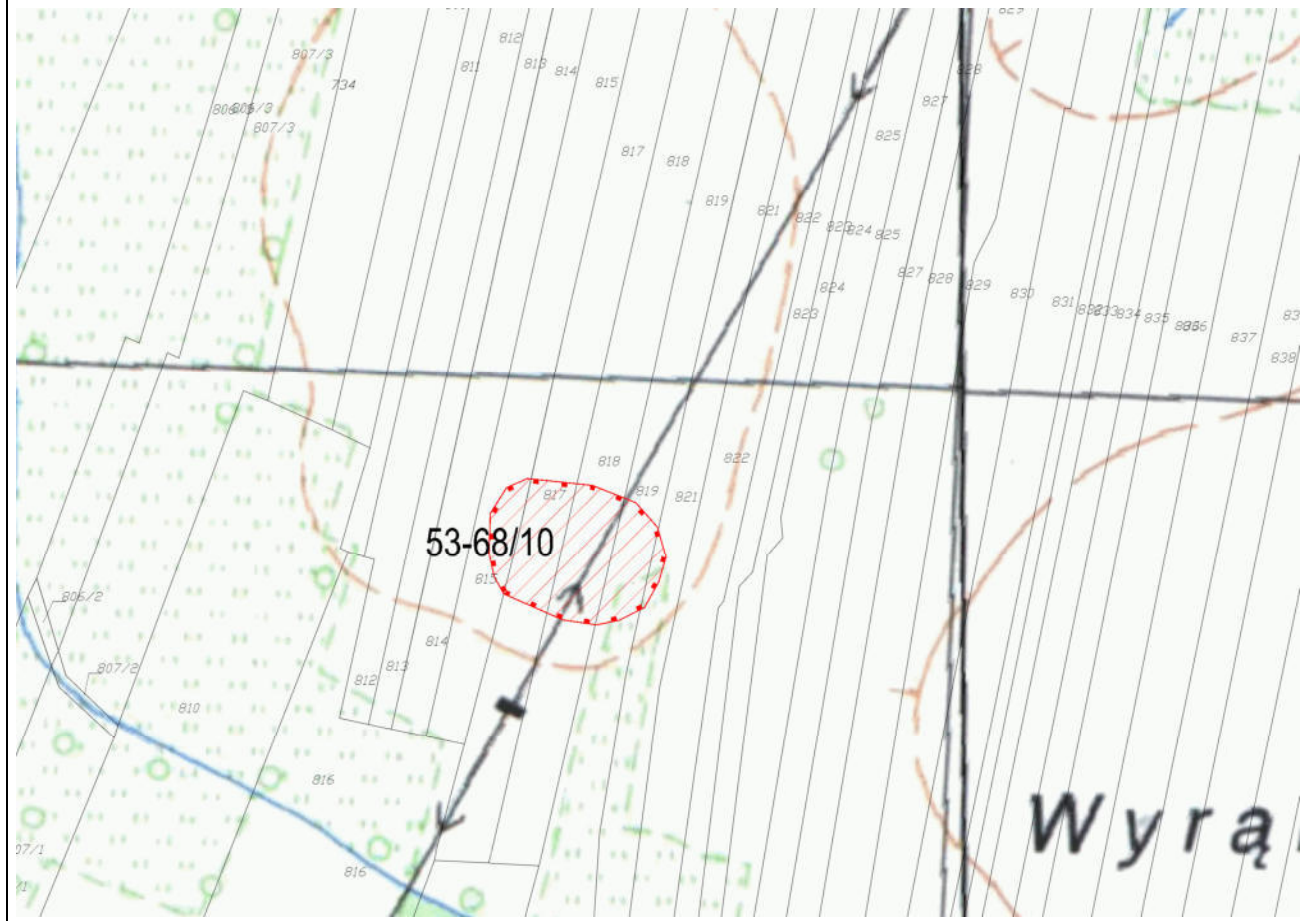
9. LOKALIZACJA ARCHEOLOGICZNA
 Nr obszaru AZP **53-68**
 Nr stanowiska na obszarze AZP **10**
 Nr stanowiska w miejscowości **IV**

10. WŁASNOŚĆ **prywatna**


11. INFORMACJA O OCHRONIE
Wojewódzka ewidencja zabytków
 Zapis w planie zagospodarowania przestrzennego
brak miejscowego planu zagospodarowania

12. WPISUJĄCY DANE
Małgorzata Frączkowska
Agnieszka Niezabitowska

13. DATA WYKONANIA KARTY ADRESOWEJ
13.11.2019 r.

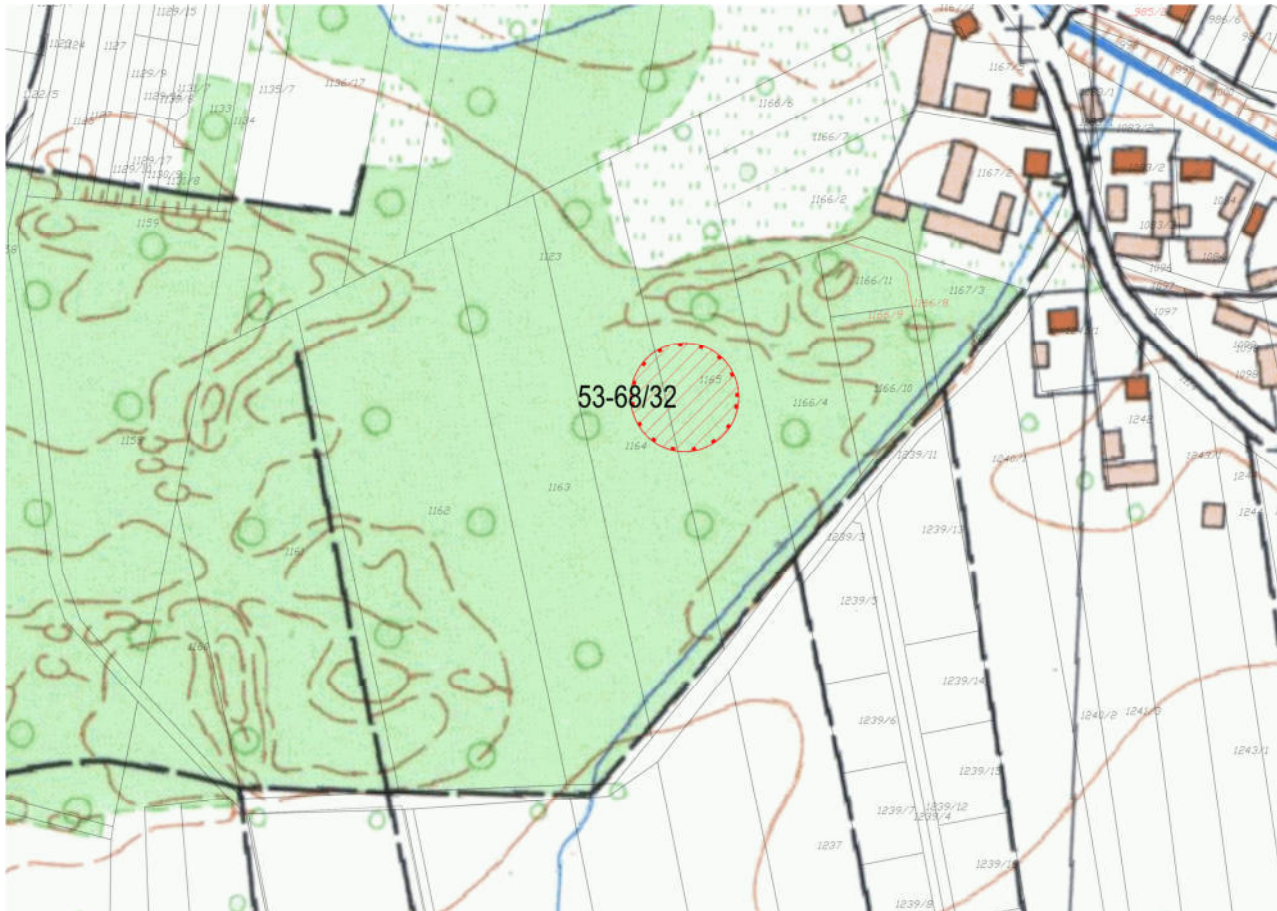


20.KARTA ADRESOWA GMINNEJ EWIDENCJI ZABYTKÓW

1.Obszar / nr stanowiska Stanowisko archeologiczne nr 53-68/11 Ślad osadnictwa	2. Czas powstania późny neolit/ wczesna epoka brązu	3. MIEJSCOWOŚĆ Stary Kraszew 4. GMINA Klembów
14. Mapa z zaznaczonym stanowiskiem archeologicznym 		5. POWIAT wołomiński 6. WOJEWÓDZTWO mazowieckie
		7. KOD POCZTOWY 05-205 8. LOKALIZACJA działki o nr ewid.: 794, 795, 796 9. LOKALIZACJA ARCHEOLOGICZNA Nr obszaru AZP 53-68 Nr stanowiska na obszarze AZP 11 Nr stanowiska w miejscowości V
		10. WŁASNOŚĆ prywatna
		11. INFORMACJA O OCHRONIE Wojewódzka ewidencja zabytków Zapis w planie zagospodarowania przestrzennego brak miejscowego planu zagospodarowania
		12. WPISUJĄCY DANE Małgorzata Frączkowska Agnieszka Niezabitowska
		13. DATA WYKONANIA KARTY ADRESOWEJ 13.11.2019 r.

21.KARTA ADRESOWA GMINNEJ EWIDENCJI ZABYTKÓW

1.Obszar / nr stanowiska Stanowisko archeologiczne nr 53-68/32 Ślad osadnictwa	2. Czas powstania epoka brązu	3. MIEJSCOWOŚĆ Stary Kraszew 4. GMINA Klembów 5. POWIAT wołomiński 6. WOJEWÓDZTWO mazowieckie 7. KOD POCZTOWY 05-205 8. LOKALIZACJA działki o nr ewid.: 1164, 1165 9. LOKALIZACJA ARCHEOLOGICZNA Nr obszaru AZP 53-68 Nr stanowiska na obszarze AZP 32 Nr stanowiska w miejscowości VI
14. Mapa z zaznaczonym stanowiskiem archeologicznym		10. WŁASNOŚĆ prywatna 11. INFORMACJA O OCHRONIE Wojewódzka ewidencja zabytków Zapis w planie zagospodarowania przestrzennego brak miejscowego planu zagospodarowania 12. WPISUJĄCY DANE Małgorzata Frączkowska Agnieszka Niezabitowska 13. DATA WYKONANIA KARTY ADRESOWEJ 13.11.2019 r.



22.KARTA ADRESOWA GMINNEJ EWIDENCJI ZABYTKÓW

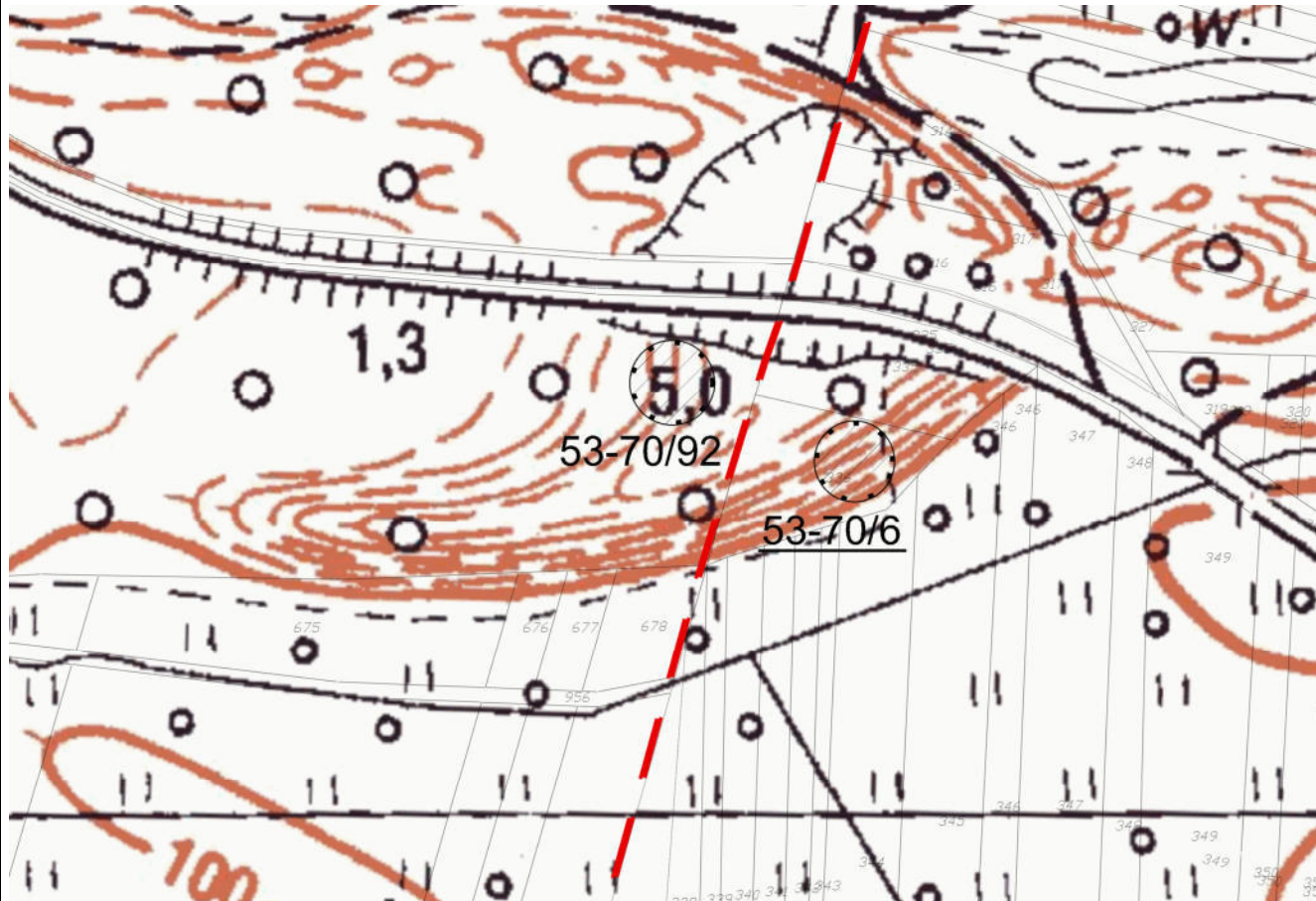
1.Obszar / nr stanowiska
**Stanowisko archeologiczne nr 53-70/6
 obozowisko**

2. Czas powstania
neolit

3. MIEJSCOWOŚĆ **Tuł**

4. GMINA **Klembów**

14. Mapa z zaznaczonym stanowiskiem archeologicznym



5. POWIAT **wołomiński**

6. WOJEWÓDZTWO **mazowieckie**

7. KOD POCZTOWY **05-205**

8. LOKALIZACJA **działka 336**

9. LOKALIZACJA ARCHEOLOGICZNA

Nr obszaru AZP **53-70**

Nr stanowiska na obszarze AZP **6**

Nr stanowiska w miejscowości **IV**

10. WŁASNOŚĆ **prywatna**

11. INFORMACJA O OCHRONIE

Wojewódzka ewidencja zabytków

Zapis w planie zagospodarowania

przestrzennego

brak miejscowego planu zagospodarowania

12. WPISUJĄCY DANE

Małgorzata Frączkowska

Agnieszka Niezabitowska

13. DATA WYKONANIA KARTY

ADRESOWEJ

13.11.2019 r.

23.KARTA ADRESOWA GMINNEJ EWIDENCJI ZABYTKÓW

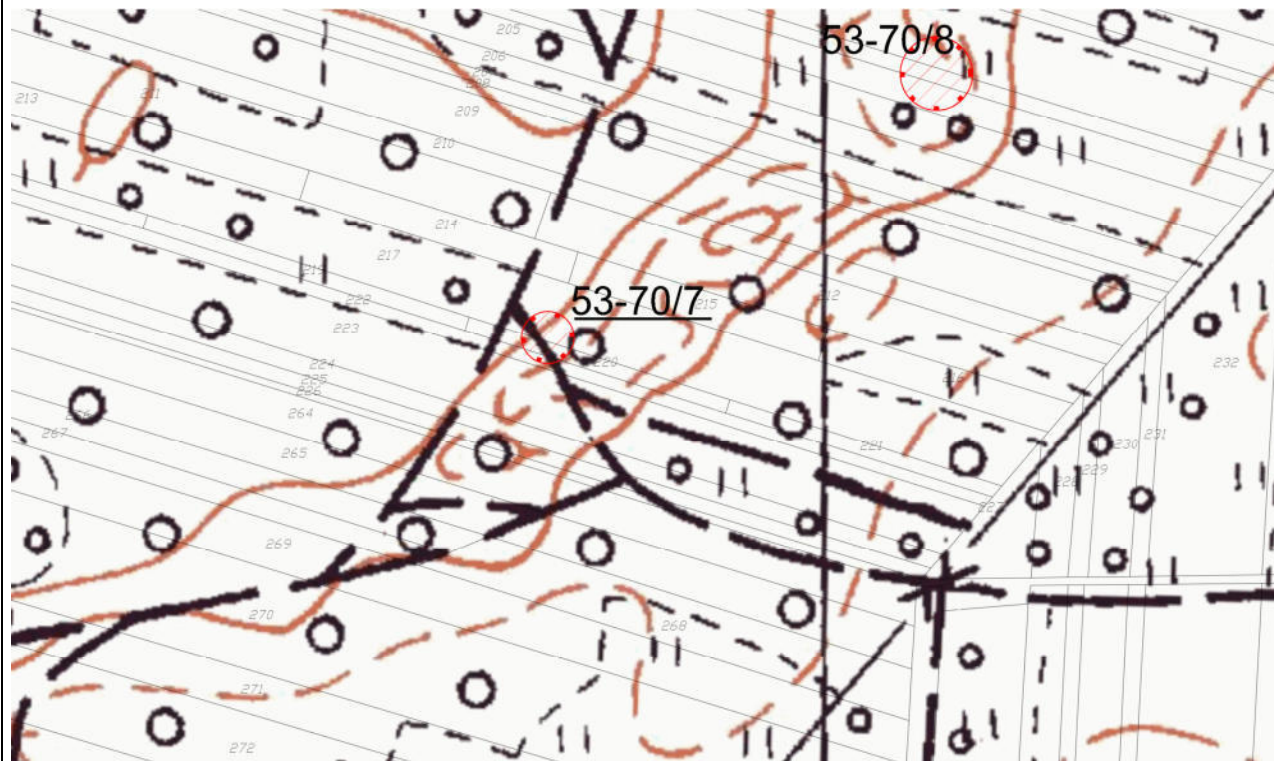
1.Obszar / nr stanowiska
Stanowisko archeologiczne nr 53-70/7
Ślad osadnictwa

2. Czas powstania
mezolit

3. MIEJSCOWOŚĆ **Tuł**

4. GMINA **Klembów**

14. Mapa z zaznaczonym stanowiskiem archeologicznym



5. POWIAT **wołomiński**

6. WOJEWÓDZTWO **mazowieckie**

7. KOD POCZTOWY **05-205**

8. LOKALIZACJA **działki o nr ewid.: 217,
220, 222**

9. LOKALIZACJA ARCHEOLOGICZNA

Nr obszaru AZP **53-70**

Nr stanowiska na obszarze AZP **7**

Nr stanowiska w miejscowości **V**

10. WŁASNOŚĆ **prywatna**

11. INFORMACJA O OCHRONIE

Wojewódzka ewidencja zabytków

Zapis w planie zagospodarowania przestrzennego
brak miejscowego planu zagospodarowania

12. WPISUJĄCY DANE

Małgorzata Frączkowska

Agnieszka Niezabitowska

13. DATA WYKONANIA KARTY ADRESOWEJ
13.11.2019 r.

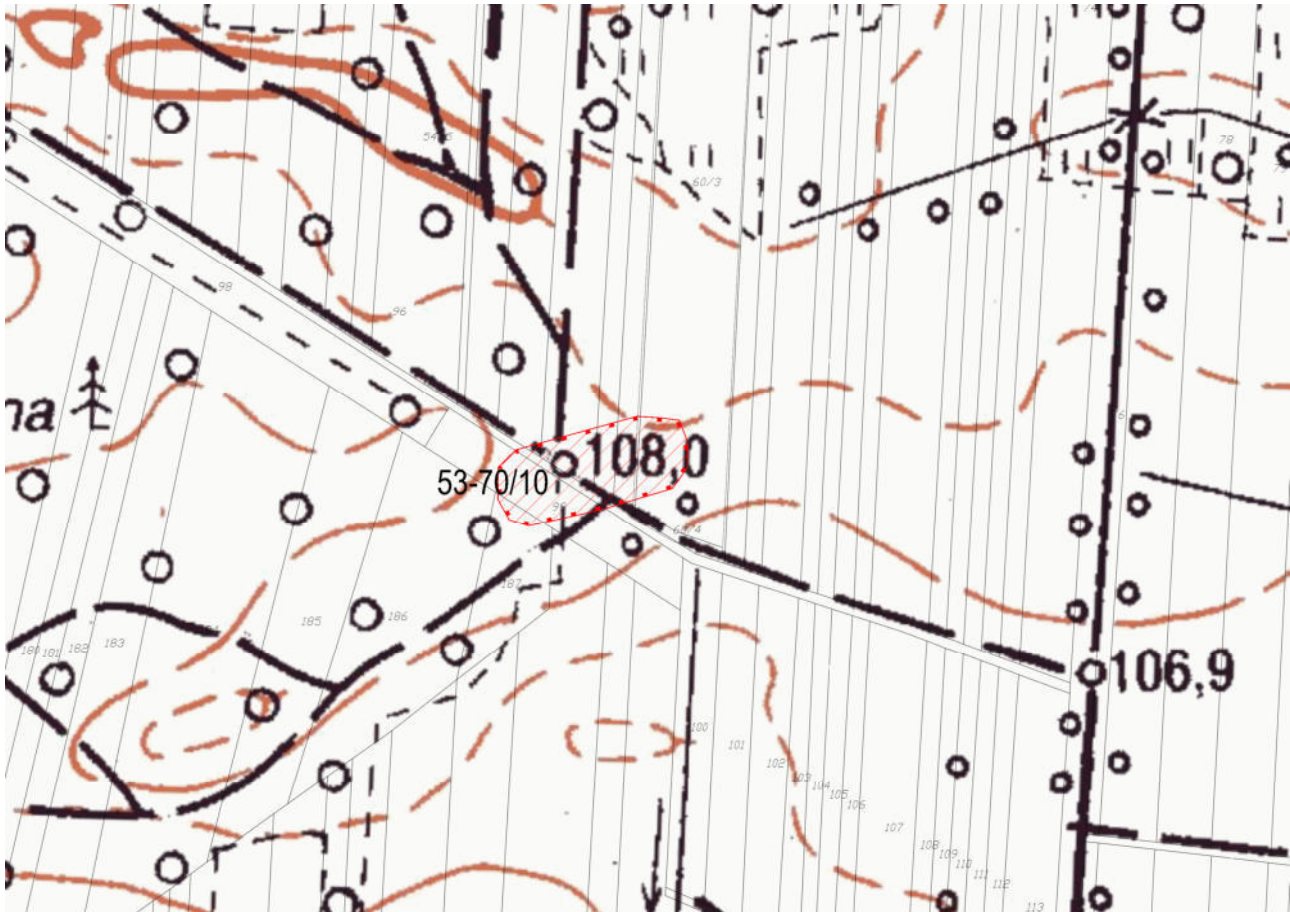
24.KARTA ADRESOWA GMINNEJ EWIDENCJI ZABYTKÓW

1.Obszar / nr stanowiska Stanowisko archeologiczne nr 53-70/8 Punkt osadniczy	2. Czas powstania neolit	3. MIEJSCOWOŚĆ Tuł
		4. GMINA Klembów
14. Mapa z zaznaczonym stanowiskiem archeologicznym		5. POWIAT wołomiński
		6. WOJEWÓDZTWO mazowieckie
		7. KOD POCZTOWY 05-205
		8. LOKALIZACJA działki o nr ewid.: 200, 201, 202
		9. LOKALIZACJA ARCHEOLOGICZNA Nr obszaru AZP 53-70 Nr stanowiska na obszarze AZP 8 Nr stanowiska w miejscowości VI
		10. WŁASNOŚĆ prywatna
		11. INFORMACJA O OCHRONIE Wojewódzka ewidencja zabytków Zapis w planie zagospodarowania przestrzennego brak miejscowego planu zagospodarowania
		12. WPISUJĄCY DANE Małgorzata Frączkowska Agnieszka Niezabitowska
		13. DATA WYKONANIA KARTY ADRESOWEJ 13.11.2019 r.

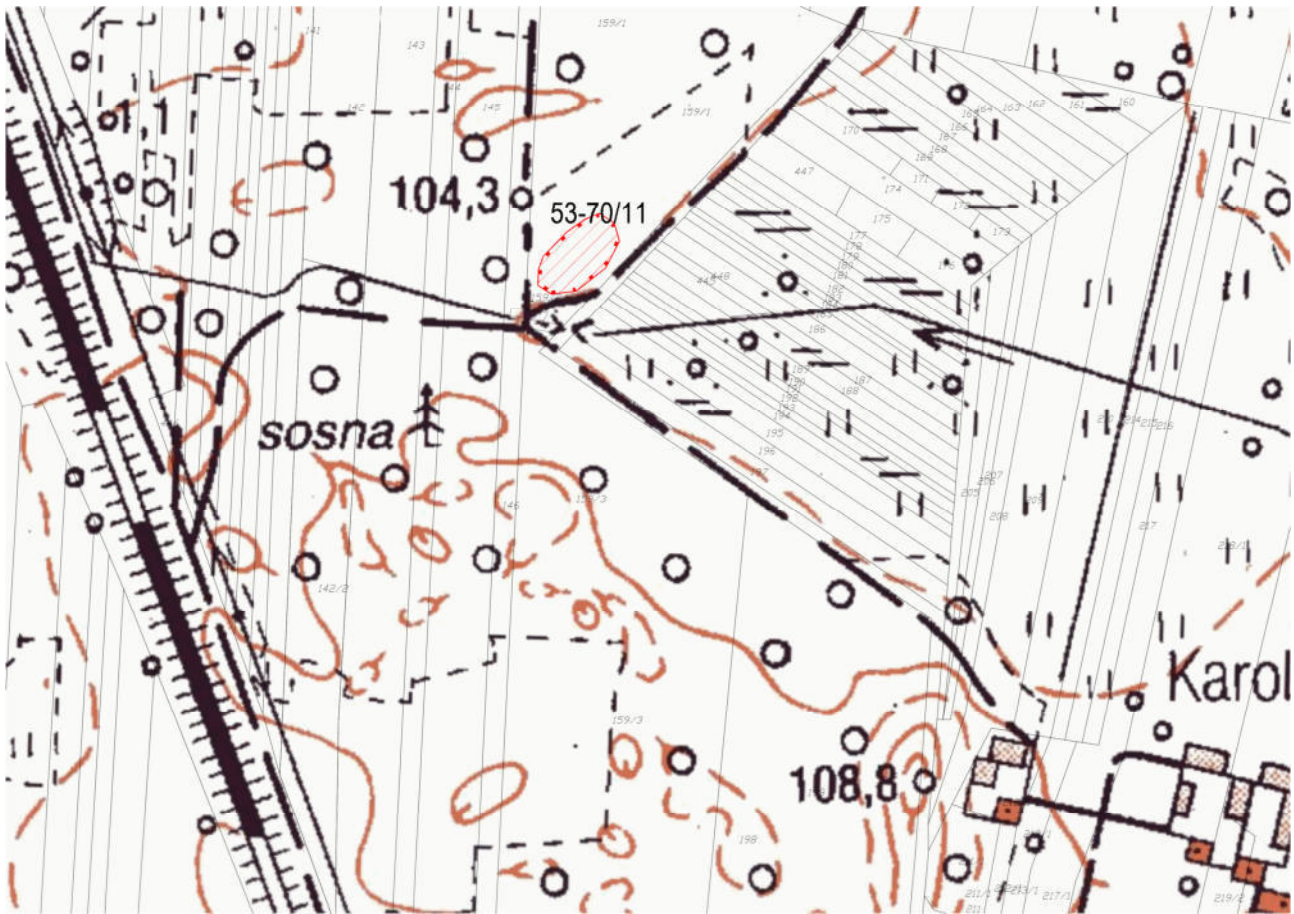
25.KARTA ADRESOWA GMINNEJ EWIDENCJI ZABYTKÓW

1.Obszar / nr stanowiska Stanowisko archeologiczne nr 53-70/9 Punkt osadniczy	2. Czas powstania późna epoka brązu/ wczesna epoka żelaza	3. MIEJSCOWOŚĆ Tuł 4. GMINA Klembów
14. Mapa z zaznaczonym stanowiskiem archeologicznym		5. POWIAT wołomiński 6. WOJEWÓDZTWO mazowieckie 7. KOD POCZTOWY 05-205 8. LOKALIZACJA działki o nr ewid.: 196, 197 9. LOKALIZACJA ARCHEOLOGICZNA Nr obszaru AZP 53-70 Nr stanowiska na obszarze AZP 9 Nr stanowiska w miejscowości VII
		10. WŁASNOŚĆ prywatna
		11. INFORMACJA O OCHRONIE Wojewódzka ewidencja zabytków Zapis w planie zagospodarowania przestrzennego brak miejscowego planu zagospodarowania
		12. WPISUJĄCY DANE Małgorzata Frączkowska Agnieszka Niezabitowska
		13. DATA WYKONANIA KARTY ADRESOWEJ 13.11.2019 r.

26.KARTA ADRESOWA GMINNEJ EWIDENCJI ZABYTKÓW

1.Obszar / nr stanowiska Stanowisko archeologiczne nr 70/10 Punkt osadniczy	2. Czas powstania wczesna epoka brązu	3. MIEJSCOWOŚĆ Tuł 4. GMINA Klembów
14. Mapa z zaznaczonym stanowiskiem archeologicznym 		5. POWIAT wołomiński 6. WOJEWÓDZTWO mazowieckie 7. KOD POCZTOWY 05-205 8. LOKALIZACJA działki o nr ewid.: 99, 187, 56, 57, 58, 59, 60/3 9. LOKALIZACJA ARCHEOLOGICZNA Nr obszaru AZP 53-70 Nr stanowiska na obszarze AZP 10 Nr stanowiska w miejscowości VIII
		10. WŁASNOŚĆ prywatna 11. INFORMACJA O OCHRONIE Wojewódzka ewidencja zabytków Zapis w planie zagospodarowania przestrzennego oznaczone stanowisko archeologiczne obszar produkcji i usług technicznych, częściowo poza granicami miejscowego planu zagospodarowania przestrzennego
13. DATA WYKONANIA KARTY ADRESOWEJ 13.11.2019 r.		

27.KARTA ADRESOWA GMINNEJ EWIDENCJI ZABYTKÓW

1.Obszar / nr stanowiska Stanowisko archeologiczne nr 53-70/11 Ślad osadnictwa, punkt osadniczy	2. Czas powstania paleolit schyłkowy, neolit, wczesna epoka brązu, starożytność	3. MIEJSCOWOŚĆ Karolew
		4. GMINA Klembów
14. Mapa z zaznaczonym stanowiskiem archeologicznym		5. POWIAT wołomiński
		6. WOJEWÓDZTWO mazowieckie
		7. KOD POCZTOWY 05-205
		8. LOKALIZACJA działka 159/1
		9. LOKALIZACJA ARCHEOLOGICZNA Nr obszaru AZP 53-70 Nr stanowiska na obszarze AZP 11 Nr stanowiska w miejscowości I
		10. WŁASNOŚĆ prywatna
		11. INFORMACJA O OCHRONIE Wojewódzka ewidencja zabytków Zapis w planie zagospodarowania przestrzennego brak miejscowego planu zagospodarowania przestrzennego
		12. WPISUJĄCY DANE Małgorzata Frączkowska Agnieszka Niezabitowska
		13. DATA WYKONANIA KARTY ADRESOWEJ 13.11.2019 r.

28.KARTA ADRESOWA GMINNEJ EWIDENCJI ZABYTKÓW

1.Obszar / nr stanowiska
Stanowisko archeologiczne nr 53-70/12
Ślad osadnictwa

2. Czas powstania
epoka kamienia

3. MIEJSCOWOŚĆ **Karolew**

4. GMINA **Klembów**

14. Mapa z zaznaczonym stanowiskiem archeologicznym

5. POWIAT **wołomiński**

6. WOJEWÓDZTWO **mazowieckie**

7. KOD POCZTOWY **05-205**

8. LOKALIZACJA **działka o nr ewid. 159/1**

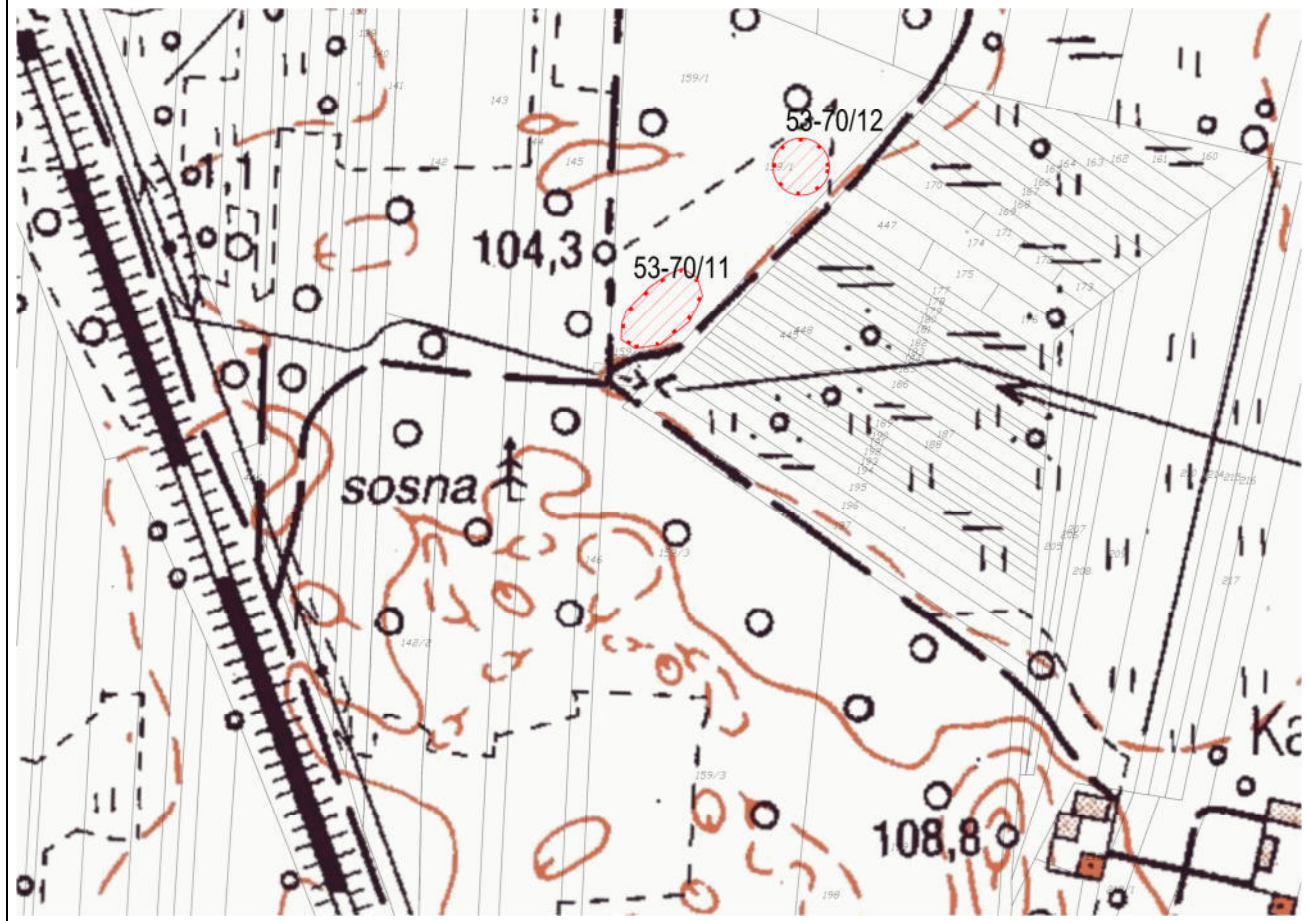
9. LOKALIZACJA ARCHEOLOGICZNA
 Nr obszaru AZP **53-70**
 Nr stanowiska na obszarze AZP **12**
 Nr stanowiska w miejscowości **II**

10. WŁASNOŚĆ **prywatna**

11. INFORMACJA O OCHRONIE
Wojewódzka ewidencja zabytków
 Zapis w planie zagospodarowania przestrzennego
brak miejscowego planu zagospodarowania
przestrzennego

12. WPISUJĄCY DANE
Małgorzata Frączkowska
Agnieszka Niezabitowska

13. DATA WYKONANIA KARTY ADRESOWEJ
13.11.2019 r.



29.KARTA ADRESOWA GMINNEJ EWIDENCJI ZABYTKÓW

1.Obszar / nr stanowiska Stanowisko archeologiczne nr 53-70/13 Ślad osadnictwa	2. Czas powstania epoka brązu	3. MIEJSCOWOŚĆ Karolew 4. GMINA Klembów
14. Mapa z zaznaczonym stanowiskiem archeologicznym 		5. POWIAT wołomiński 6. WOJEWÓDZTWO mazowieckie
		7. KOD POCZTOWY 05-205 8. LOKALIZACJA działka o nr ewid. 155
9. LOKALIZACJA ARCHEOLOGICZNA Nr obszaru AZP 53-70 Nr stanowiska na obszarze AZP 13 Nr stanowiska w miejscowości III		10. WŁASNOŚĆ prywatna
		11. INFORMACJA O OCHRONIE Wojewódzka ewidencja zabytków Zapis w planie zagospodarowania przestrzennego brak miejscowego planu zagospodarowania przestrzennego
12. WPISUJĄCY DANE Małgorzata Frączkowska Agnieszka Niezabitowska		13. DATA WYKONANIA KARTY ADRESOWEJ 13.11.2019 r.

30.KARTA ADRESOWA GMINNEJ EWIDENCJI ZABYTKÓW

1.Obszar / nr stanowiska
Stanowisko archeologiczne nr 53-70/20
osada, ślady osadnictwa

2. Czas powstania
późna epoka brązu/ wczesna epoka żelaza/ okres
późnolateński/ okres wpływów rzymskich, XVI w.

3. MIEJSCOWOŚĆ **Karolew/Tuł**

4. GMINA **Klembów**

5. POWIAT **wołomiński**

6. WOJEWÓDZTWO **mazowieckie**

7. KOD POCZTOWY **05-205**

8. LOKALIZACJA **działki o nr**
ewid.: 60, 61, 62, 63, 64, 65, 66, 435, 436,
437, 438, 439

9. LOKALIZACJA
 ARCHEOLOGICZNA
 Nr obszaru AZP **53-70**
 Nr stanowiska na obszarze AZP **20**
 Nr stanowiska w miejscowości **IV**

10. WŁASNOŚĆ **prywatna**

11. INFORMACJA O OCHRONIE
Wojewódzka ewidencja zabytków
 Zapis w planie zagospodarowania
 przestrzennego
oznaczone stanowisko archeologiczne
teren zabudowy mieszkaniowej
jednorodzinnej, w większości brak
miejscowego planu zagospodarowania
przestrzennego

12. WPISUJĄCY DANE
Małgorzata Frączkowska
Agnieszka Niezabitowska

13. DATA WYKONANIA KARTY
 ADRESOWEJ
13.11.2019 r.

14. Mapa z zaznaczonym stanowiskiem archeologicznym



31.KARTA ADRESOWA GMINNEJ EWIDENCJI ZABYTKÓW

1.Obszar / nr stanowiska
Stanowisko archeologiczne nr 53-70/21
Ślad osadnictwa

2. Czas powstania
starożytność

3. MIEJSCOWOŚĆ **Tuł**

4. GMINA **Klembów**

14. Mapa z zaznaczonym stanowiskiem archeologicznym

5. POWIAT **wołomiński**

6. WOJEWÓDZTWO **mazowieckie**

7. KOD POCZTOWY **05-205**

8. LOKALIZACJA **działki o nr ewid.: 405/1, 406, 408**

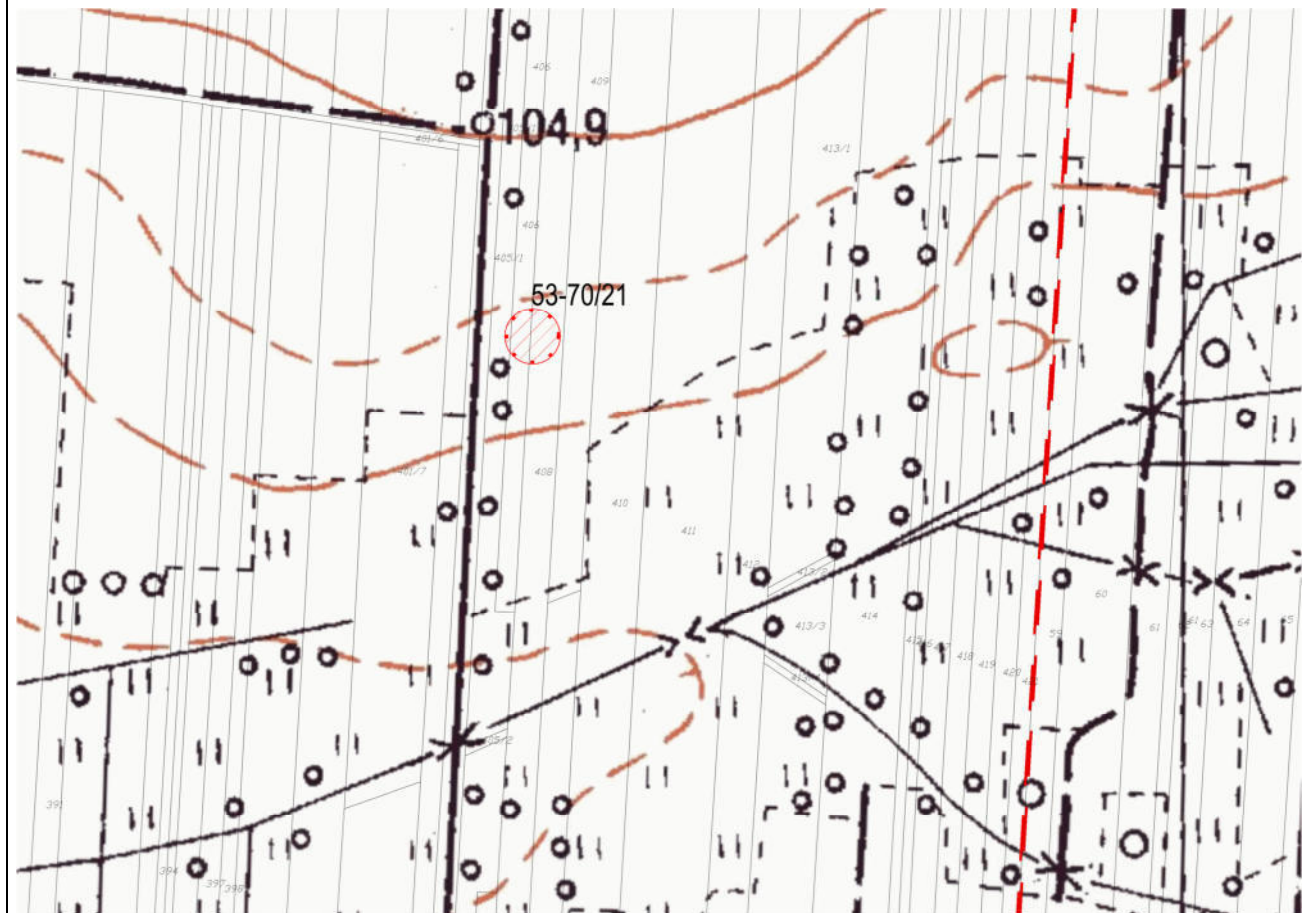
9. LOKALIZACJA ARCHEOLOGICZNA
 Nr obszaru AZP **53-70**
 Nr stanowiska na obszarze AZP **21**
 Nr stanowiska w miejscowości **IX**

10. WŁASNOŚĆ **prywatna**

11. INFORMACJA O OCHRONIE
Wojewódzka ewidencja zabytków
 Zapis w planie zagospodarowania przestrzennego
oznaczone stanowisko archeologiczne
drogi gminne, obszar produkcji i usług
technicznych

12. WPISUJĄCY DANE
Małgorzata Frączkowska
Agnieszka Niezabitowska

13. DATA WYKONANIA KARTY ADRESOWEJ
13.11.2019 r.



32.KARTA ADRESOWA GMINNEJ EWIDENCJI ZABYTKÓW

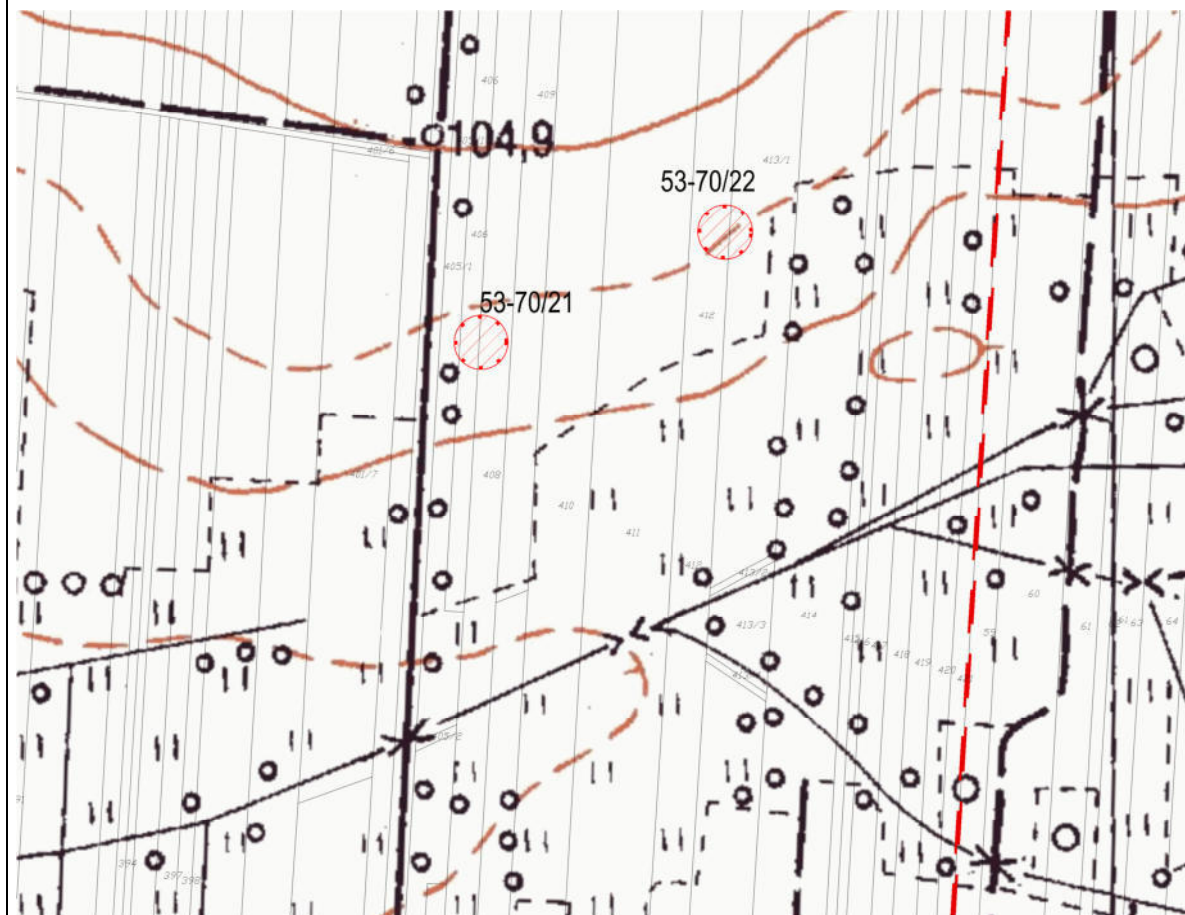
1. Obszar / nr stanowiska
Stanowisko archeologiczne nr 53-70/22
Ślad osadnictwa

2. Czas powstania
starożytność

3. MIEJSCOWOŚĆ **Tuł**

4. GMINA **Klembów**

14. Mapa z zaznaczonym stanowiskiem archeologicznym



5. POWIAT **wołomiński**

6. WOJEWÓDZTWO **mazowieckie**

7. KOD POCZTOWY **05-205**

8. LOKALIZACJA **działki o nr ewid.: 412, 413/1**

9. LOKALIZACJA ARCHEOLOGICZNA

Nr obszaru AZP **53-70**

Nr stanowiska na obszarze AZP **22**

Nr stanowiska w miejscowości **X**

10. WŁASNOŚĆ **prywatna**

11. INFORMACJA O OCHRONIE

Wojewódzka ewidencja zabytków

Zapis w planie zagospodarowania przestrzennego
obszar produkcji i usług technicznych

12. WPISUJĄCY DANE

Małgorzata Frączkowska

Agnieszka Niezabitowska

13. DATA WYKONANIA KARTY ADRESOWEJ
13.11.2019 r.

33.KARTA ADRESOWA GMINNEJ EWIDENCJI ZABYTKÓW

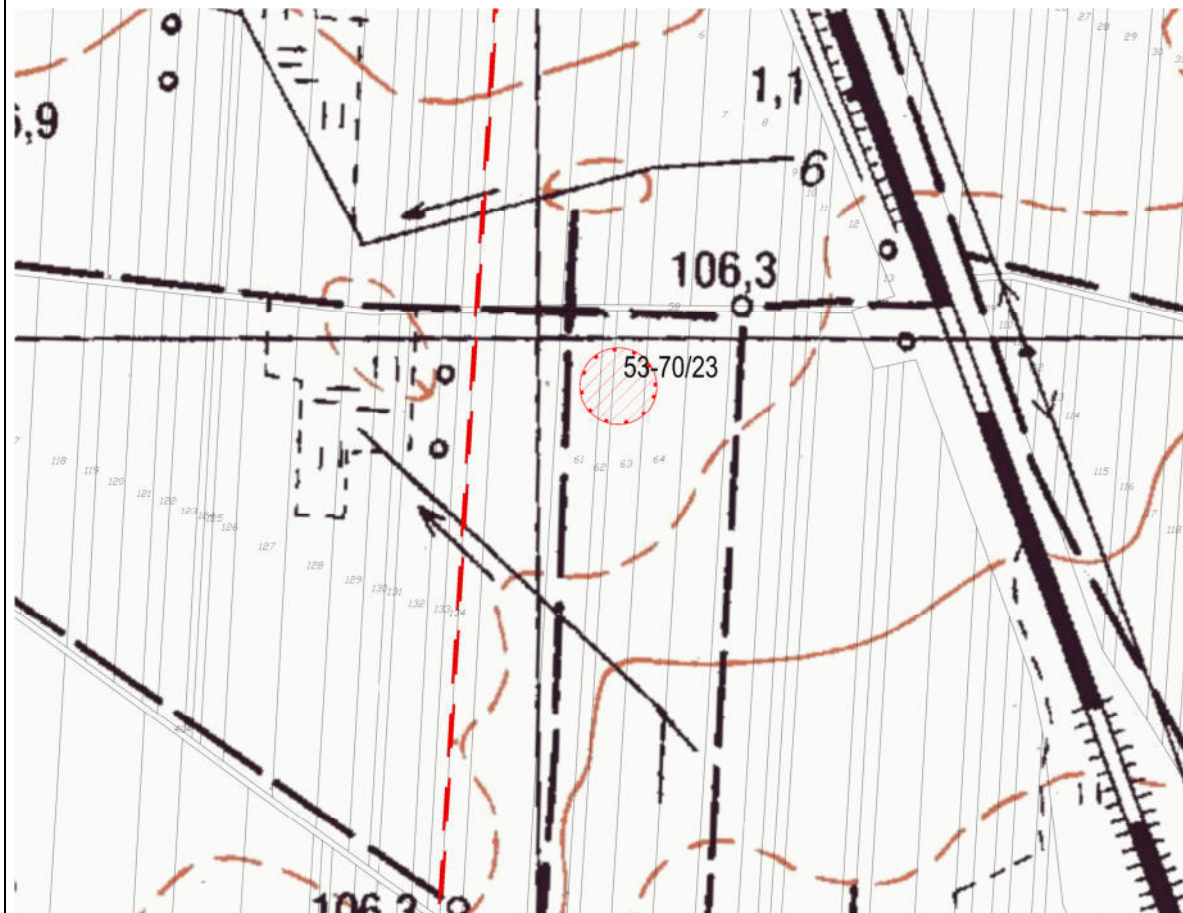
1.Obszar / nr stanowiska
Stanowisko archeologiczne nr 53-70/23
Punkt osadniczy

2. Czas powstania
starożytność

3. MIEJSCOWOŚĆ **Karolew**

4. GMINA **Klembów**

14. Mapa z zaznaczonym stanowiskiem archeologicznym



5. POWIAT **wołomiński**

6. WOJEWÓDZTWO **mazowieckie**

7. KOD POCZTOWY **05-205**

8. LOKALIZACJA **działki o nr ewid.: 61, 62, 63, 64**

9. LOKALIZACJA ARCHEOLOGICZNA

Nr obszaru AZP **53-70**

Nr stanowiska na obszarze AZP **23**

Nr stanowiska w miejscowości **V**

10. WŁASNOŚĆ **prywatna**

11. INFORMACJA O OCHRONIE

Wojewódzka ewidencja zabytków

Zapis w planie zagospodarowania przestrzennego
brak miejscowego planu zagospodarowania
przestrzennego

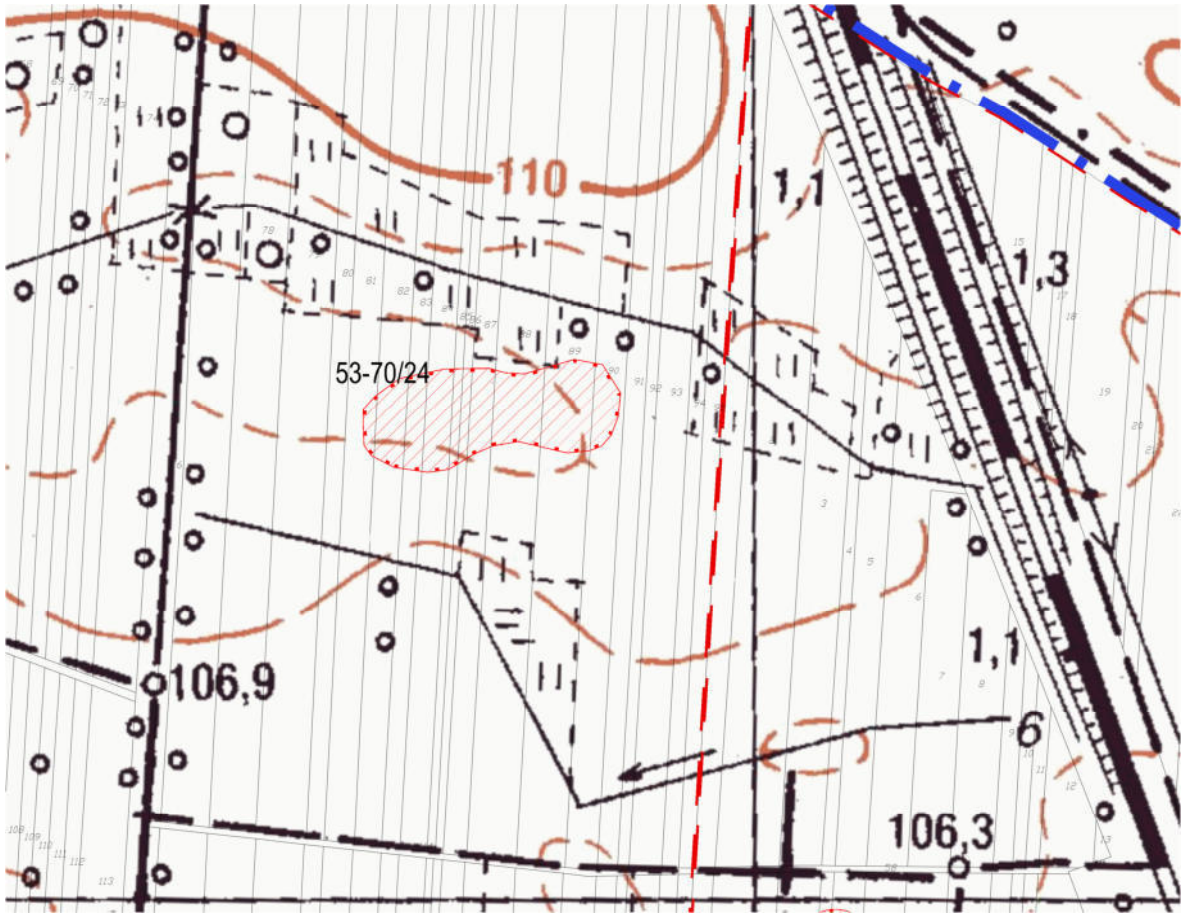
12. WPISUJĄCY DANE

Małgorzata Frączkowska

Agnieszka Niezabitowska

13. DATA WYKONANIA KARTY ADRESOWEJ
13.11.2019 r.

34.KARTA ADRESOWA GMINNEJ EWIDENCJI ZABYTKÓW

<p>1.Obszar / nr stanowiska Stanowisko archeologiczne nr 53-70/24 Osada, Ślad osadnictwa</p>	<p>2. Czas powstania późna epoka brązu/ wczesna epoka żelaza, XVI w.</p>	<p>3. MIEJSCOWOŚĆ Tuł</p>
<p>14. Mapa z zaznaczonym stanowiskiem archeologicznym</p> 		<p>4. GMINA Klembów</p>
		<p>5. POWIAT wołomiński</p>
		<p>6. WOJEWÓDZTWO mazowieckie</p>
		<p>7. KOD POCZTOWY 05-205</p>
		<p>8. LOKALIZACJA działki o nr ewid.: 81, 82, 83, 84, 85, 86, 87, 89, 90</p>
		<p>9. LOKALIZACJA ARCHEOLOGICZNA Nr obszaru AZP 53-70 Nr stanowiska na obszarze AZP 24 Nr stanowiska w miejscowości XI</p>
		<p>10. WŁASNOŚĆ prywatna</p>
		<p>11. INFORMACJA O OCHRONIE Wojewódzka ewidencja zabytków Zapis w planie zagospodarowania przestrzennego oznaczone stanowisko archeologiczne obszar produkcji i usług technicznych, drogi gminne</p>
		<p>12. WPISUJĄCY DANE Małgorzata Frączkowska Agnieszka Niezabitowska</p>
		<p>13. DATA WYKONANIA KARTY ADRESOWEJ 13.11.2019 r.</p>

35.KARTA ADRESOWA GMINNEJ EWIDENCJI ZABYTKÓW

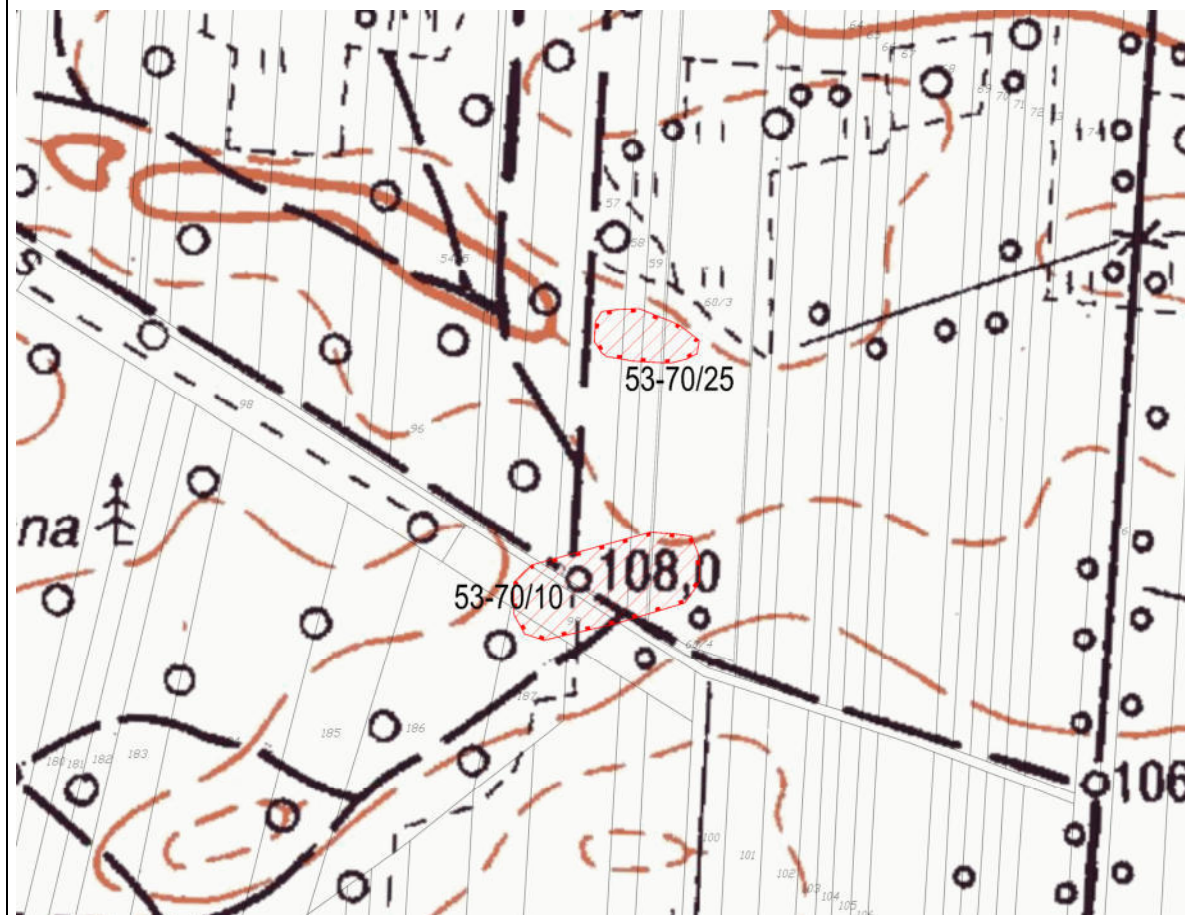
1.Obszar / nr stanowiska
Stanowisko archeologiczne nr 53-70/25
Osada, Ślad osadnictwa

2. Czas powstania
starożytność, wczesna epoka brązu

3. MIEJSCOWOŚĆ **Tuł**

4. GMINA **Klembów**

14. Mapa z zaznaczonym stanowiskiem archeologicznym



5. POWIAT **wołomiński**

6. WOJEWÓDZTWO **mazowieckie**

7. KOD POCZTOWY **05-205**

8. LOKALIZACJA **działki o nr ewid.: 57, 58, 59, 60/3**

9. LOKALIZACJA ARCHEOLOGICZNA

Nr obszaru AZP **53-70**

Nr stanowiska na obszarze AZP **25**

Nr stanowiska w miejscowości **XII**

10. WŁASNOŚĆ **prywatna**

11. INFORMACJA O OCHRONIE

Wojewódzka ewidencja zabytków

Zapis w planie zagospodarowania przestrzennego

oznaczone stanowisko archeologiczne

Obszar produkcji i usług technicznych

12. WPISUJĄCY DANE

Małgorzata Frączkowska

Agnieszka Niezabitowska

13. DATA WYKONANIA KARTY ADRESOWEJ
13.11.2019 r.

36.KARTA ADRESOWA GMINNEJ EWIDENCJI ZABYTKÓW

1.Obszar / nr stanowiska
Stanowisko archeologiczne nr 53-70/26
Ślad osadnictwa

2. Czas powstania
wczesna epoka brązu

3. MIEJSCOWOŚĆ **Tuł**

4. GMINA **Klembów**

14. Mapa z zaznaczonym stanowiskiem archeologicznym

5. POWIAT **wołomiński**

6. WOJEWÓDZTWO **mazowieckie**

7. KOD POCZTOWY **05-205**

8. LOKALIZACJA **działki o nr ewid.: 102, 103**

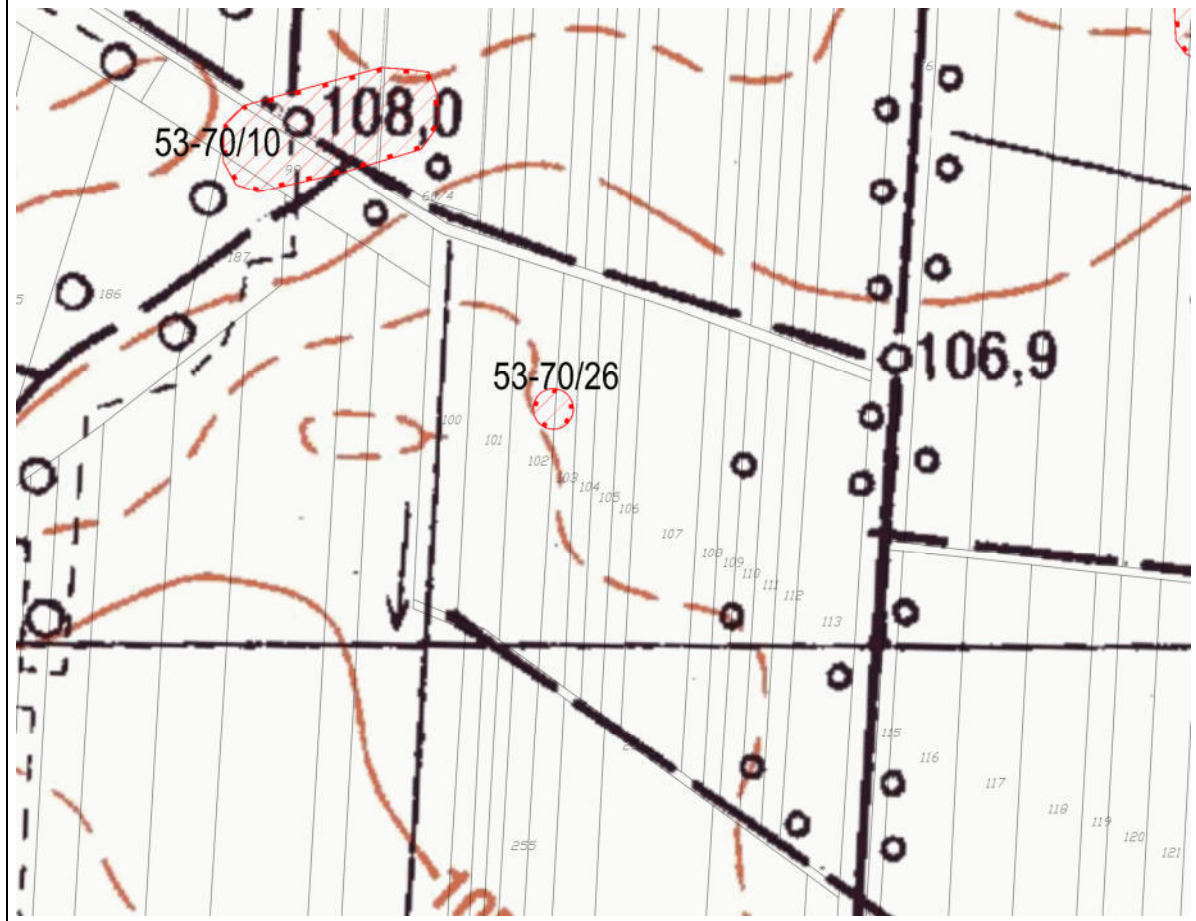
9. LOKALIZACJA ARCHEOLOGICZNA
 Nr obszaru AZP **53-70**
 Nr stanowiska na obszarze AZP **26**
 Nr stanowiska w miejscowości **XIII**

10. WŁASNOŚĆ **prywatna**

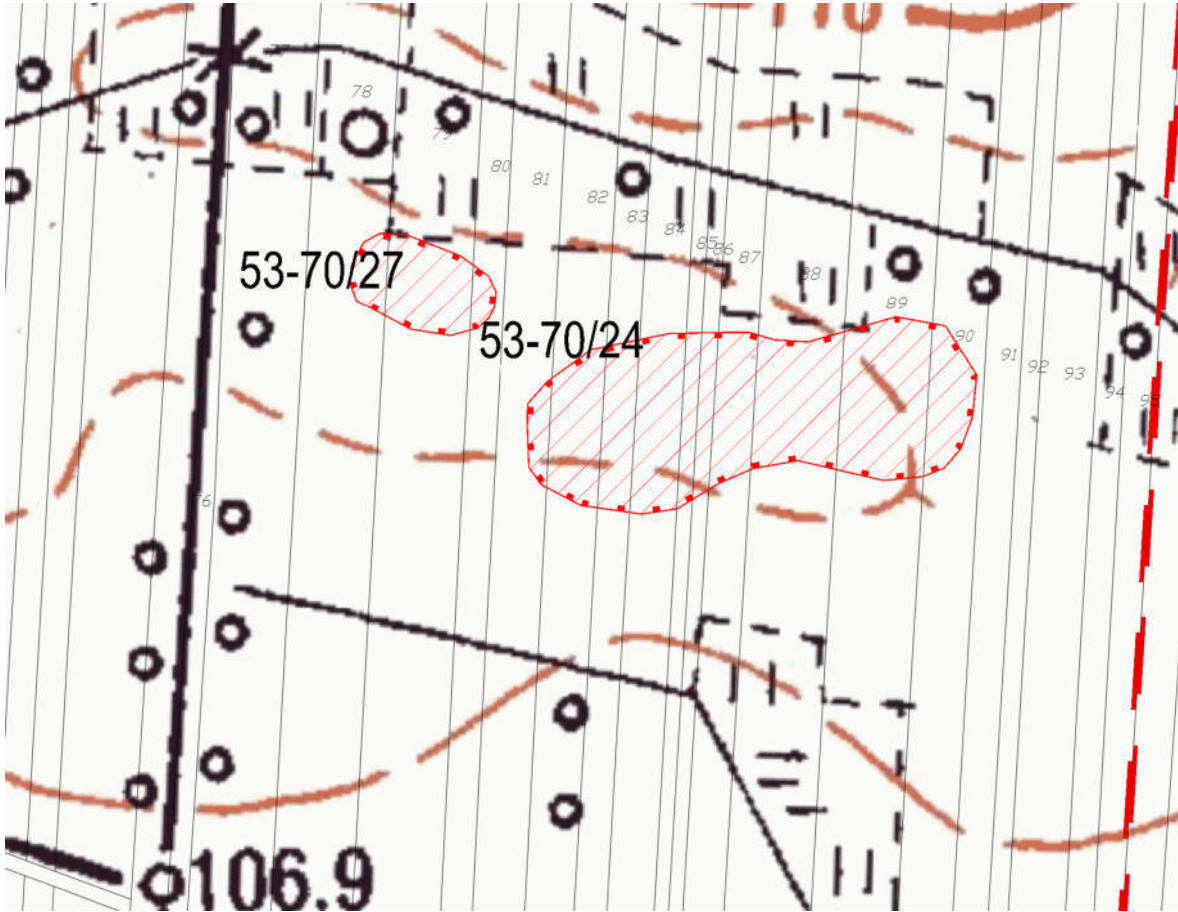
11. INFORMACJA O OCHRONIE
Wojewódzka ewidencja zabytków
 Zapis w planie zagospodarowania przestrzennego
oznaczone stanowisko archeologiczne
obszar produkcji i usług technicznych, drogi gminne

12. WPISUJĄCY DANE
Małgorzata Frączkowska
Agnieszka Niezabitowska


13. DATA WYKONANIA KARTY ADRESOWEJ
13.11.2019 r.



37.KARTA ADRESOWA GMINNEJ EWIDENCJI ZABYTKÓW

1.Obszar / nr stanowiska Stanowisko archeologiczne nr 53-70/27 Ślad osadnictwa/cmentarzysko	2. Czas powstania starożytność	3. MIEJSCOWOŚĆ Tuł
		4. GMINA Klembów
14. Mapa z zaznaczonym stanowiskiem archeologicznym 		5. POWIAT wołomiński
		6. WOJEWÓDZTWO mazowieckie
		7. KOD POCZTOWY 05-205
		8. LOKALIZACJA działki o nr ewid.: 78, 79, 80
		9. LOKALIZACJA ARCHEOLOGICZNA Nr obszaru AZP 53-70 Nr stanowiska na obszarze AZP 27 Nr stanowiska w miejscowości XIV
		10. WŁASNOŚĆ prywatna
		11. INFORMACJA O OCHRONIE Wojewódzka ewidencja zabytków Zapis w planie zagospodarowania przestrzennego oznaczone stanowisko archeologiczne obszar produkcji i usług technicznych
		12. WPISUJĄCY DANE Małgorzata Frączkowska Agnieszka Niezabitowska
		13. DATA WYKONANIA KARTY ADRESOWEJ 13.11.2019 r.

38.KARTA ADRESOWA GMINNEJ EWIDENCJI ZABYTKÓW

1.Obszar / nr stanowiska Stanowisko archeologiczne nr 53-70/28 Ślad osadnictwa	2. Czas powstania osada, ślad osadnictwa neolit, okres wpływów rzymskich	3. MIEJSCOWOŚĆ Tuł
14. Mapa z zaznaczonym stanowiskiem archeologicznym 		4. GMINA Klembów
		5. POWIAT wołomiński
		6. WOJEWÓDZTWO mazowieckie
		7. KOD POCZTOWY 05-205
		8. LOKALIZACJA działki o nr ewid.: 68, 69, 70, 71, 72, 73, 74, 75
		9. LOKALIZACJA ARCHEOLOGICZNA Nr obszaru AZP 53-70 Nr stanowiska na obszarze AZP 28 Nr stanowiska w miejscowości XV
		10. WŁASNOŚĆ prywatna
		11. INFORMACJA O OCHRONIE Wojewódzka ewidencja zabytków Zapis w planie zagospodarowania przestrzennego oznaczone stanowisko archeologiczne obszar produkcji i usług technicznych, drogi gminne
		12. WPISUJĄCY DANE Małgorzata Frączkowska Agnieszka Niezabitowska
		13. DATA WYKONANIA KARTY ADRESOWEJ 13.11.2019 r.

39.KARTA ADRESOWA GMINNEJ EWIDENCJI ZABYTKÓW

1.Obszar / nr stanowiska
Stanowisko archeologiczne nr 53-70/29
Ślad osadnictwa

2. Czas powstania
starożytność

3. MIEJSCOWOŚĆ **Tuł**

4. GMINA **Klembów**

14. Mapa z zaznaczonym stanowiskiem archeologicznym

5. POWIAT **wołomiński**

6. WOJEWÓDZTWO **mazowieckie**

7. KOD POCZTOWY **05-205**

8. LOKALIZACJA **działki o nr ewid.: 63, 64, 65, 66**

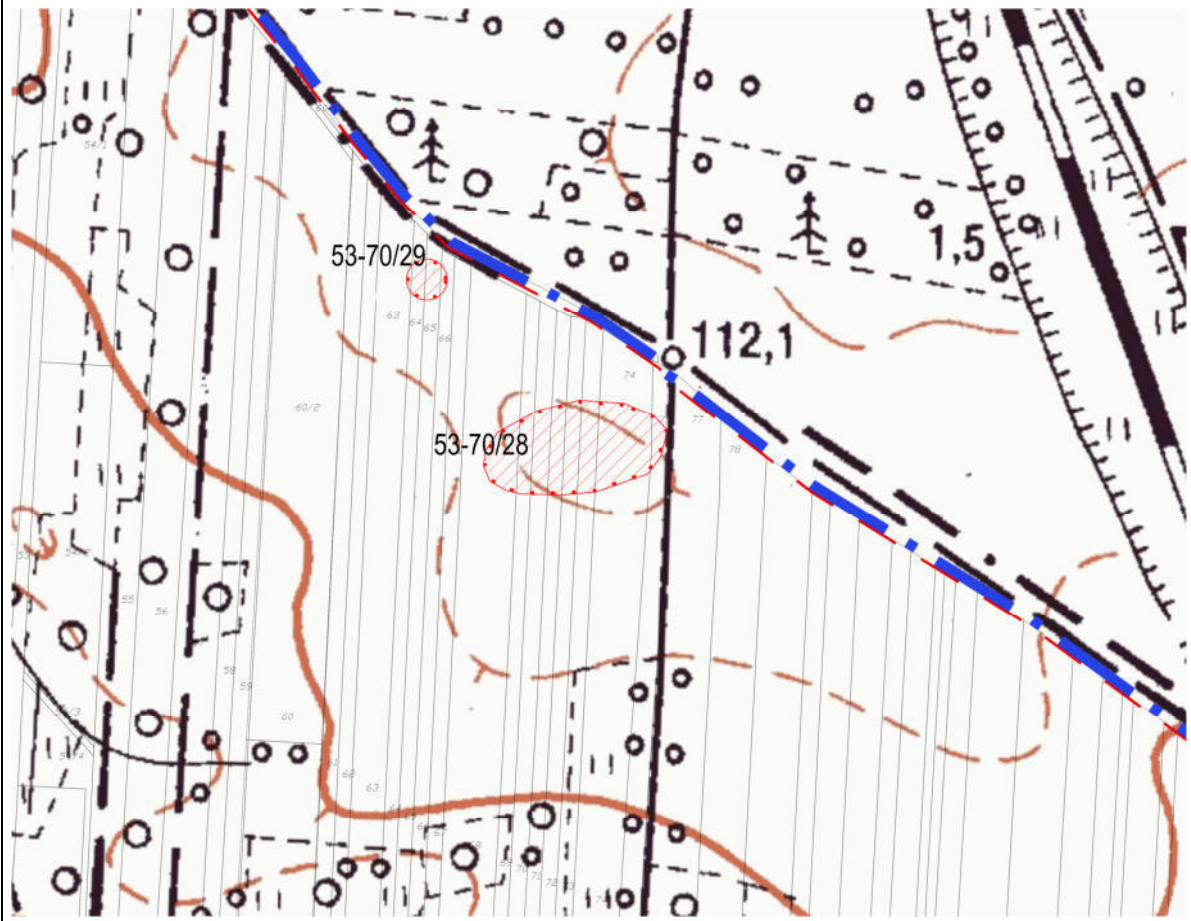
9. LOKALIZACJA ARCHEOLOGICZNA
 Nr obszaru AZP **53-70**
 Nr stanowiska na obszarze AZP **29**
 Nr stanowiska w miejscowości **XVI**

10. WŁASNOŚĆ **prywatna**

11. INFORMACJA O OCHRONIE
Wojewódzka ewidencja zabytków
 Zapis w planie zagospodarowania przestrzennego
oznaczone stanowisko archeologiczne
obszar produkcji i usług technicznych, drogi gminne

12. WPISUJĄCY DANE
Małgorzata Frączkowska
Agnieszka Niezabitowska

13. DATA WYKONANIA KARTY ADRESOWEJ
13.11.2019 r.



40.KARTA ADRESOWA GMINNEJ EWIDENCJI ZABYTKÓW

1.Obszar / nr stanowiska
Stanowisko archeologiczne nr 53-70/30
Osada, cmentarzysko

2. Czas powstania
późna epoka brązu/ wczesna epoka żelaza,
starożytność

3. MIEJSCOWOŚĆ **Karolew**

4. GMINA **Klembów**

14. Mapa z zaznaczonym stanowiskiem archeologicznym

5. POWIAT **wołomiński**

6. WOJEWÓDZTWO **mazowieckie**

7. KOD POCZTOWY **05-205**

8. LOKALIZACJA **działki o nr ewid. 19, 20,**
21, 22, 23, 24, 25, 26, 27, 28, 29, 30

9. LOKALIZACJA ARCHEOLOGICZNA

Nr obszaru AZP **53-70**

Nr stanowiska na obszarze AZP **30**

Nr stanowiska w miejscowości **VI**

10. WŁASNOŚĆ **prywatna**

11. INFORMACJA O OCHRONIE

Wojewódzka ewidencja zabytków

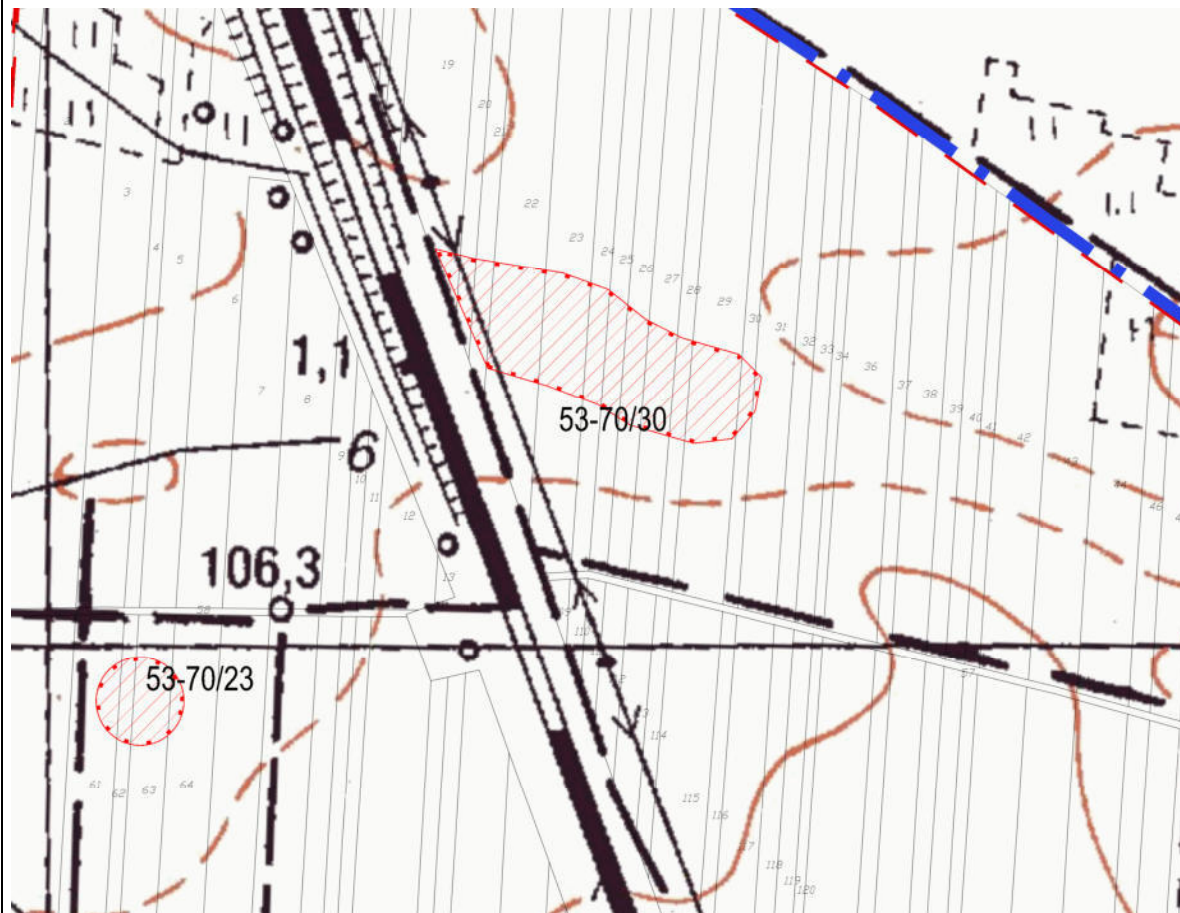
Zapis w planie zagospodarowania przestrzennego
brak miejscowego planu zagospodarowania

12. WPISUJĄCY DANE

Małgorzata Frączkowska

Agnieszka Niezabitowska

13. DATA WYKONANIA KARTY ADRESOWEJ
13.11.2019 r.



41.KARTA ADRESOWA GMINNEJ EWIDENCJI ZABYTKÓW

1.Obszar / nr stanowiska

Stanowisko archeologiczne nr 53-70/31
Ślad osadnictwa, cmentarzysko

2. Czas powstania

neolit, późna epoka brązu/ wczesna epoka żelaza,
starożytność

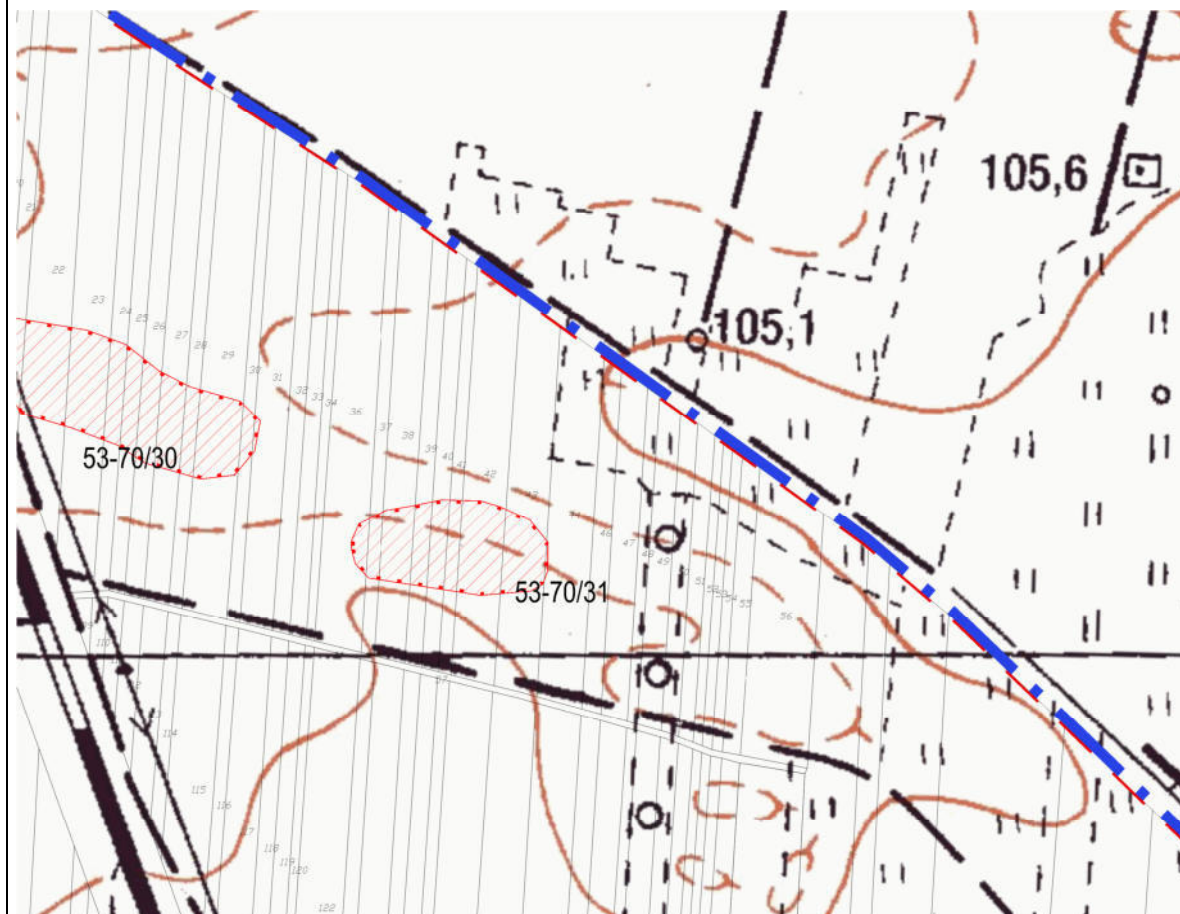
3. MIEJSCOWOŚĆ

Karolew

4. GMINA

Klembów

14. Mapa z zaznaczonym stanowiskiem archeologicznym



5. POWIAT

wołomiński

6. WOJEWÓDZTWO

mazowieckie

7. KOD POCZTOWY

05-205

8. LOKALIZACJA

działki o nr ewid.: 36, 37,
38, 39, 40, 41, 42, 43, 44

9. LOKALIZACJA ARCHEOLOGICZNA

Nr obszaru AZP **53-70**
Nr stanowiska na obszarze AZP **31**
Nr stanowiska w miejscowości **VII**

10. WŁASNOŚĆ

prywatna

11. INFORMACJA O OCHRONIE

Wojewódzka ewidencja zabytków
Zapis w planie zagospodarowania przestrzennego
brak miejscowego planu zagospodarowania

12. WPISUJĄCY DANE

Małgorzata Frączkowska
Agnieszka Niezabitowska

13. DATA WYKONANIA KARTY ADRESOWEJ
13.11.2019 r.

42.KARTA ADRESOWA GMINNEJ EWIDENCJI ZABYTKÓW

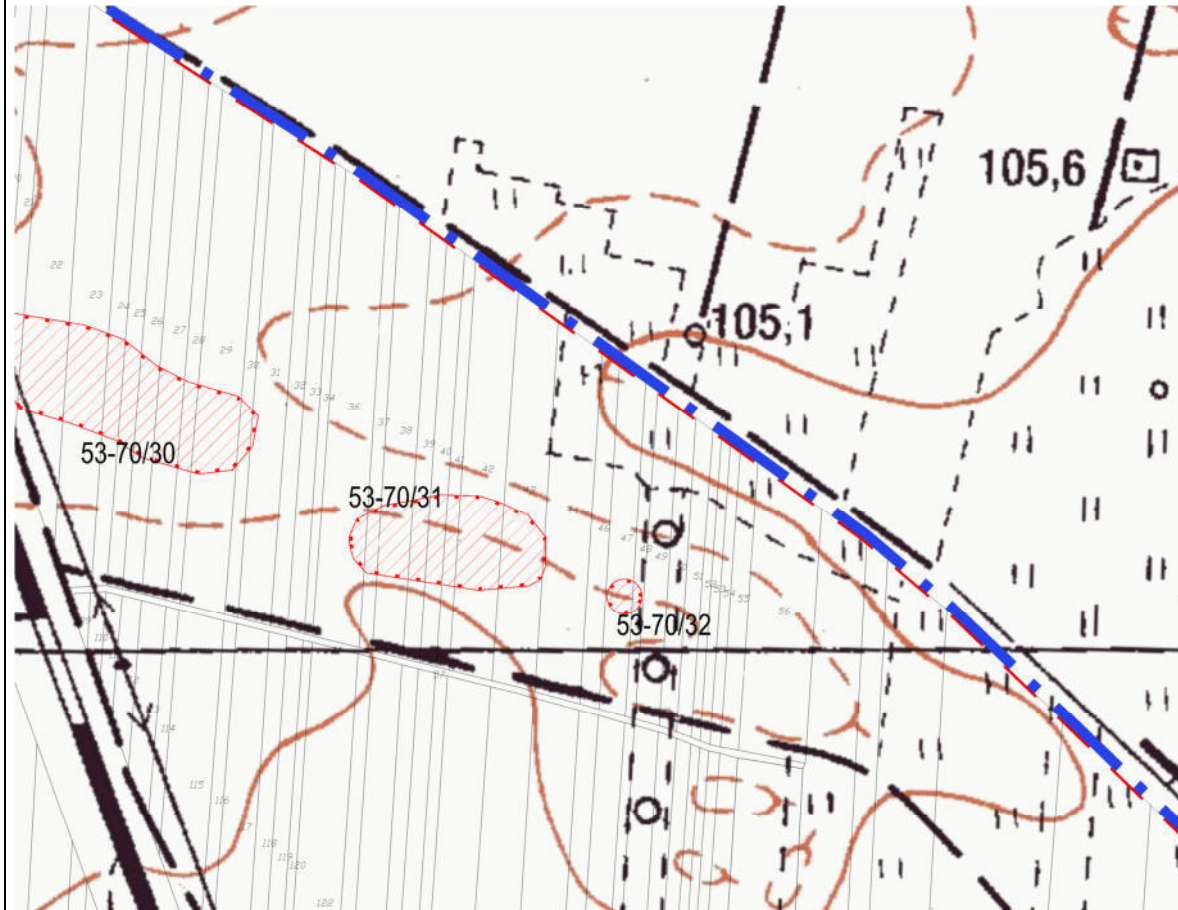
1.Obszar / nr stanowiska
Stanowisko archeologiczne nr 53-70/32
Ślad osadnictwa

2. Czas powstania
 starożytność

3. MIEJSCOWOŚĆ **Karolew**

4. GMINA **Klembów**

14. Mapa z zaznaczonym stanowiskiem archeologicznym



5. POWIAT **wołomiński**

6. WOJEWÓDZTWO **mazowieckie**

7. KOD POCZTOWY **05-205**

8. LOKALIZACJA **działki o nr ewid.: 47, 48**

9. LOKALIZACJA ARCHEOLOGICZNA

Nr obszaru AZP **53-70**

Nr stanowiska na obszarze AZP **32**

Nr stanowiska w miejscowości **VIII**

10. WŁASNOŚĆ **prywatna**

11. INFORMACJA O OCHRONIE

Wojewódzka ewidencja zabytków

Zapis w planie zagospodarowania przestrzennego
brak miejscowego planu zagospodarowania

12. WPISUJĄCY DANE

Małgorzata Frączkowska

Agnieszka Niezabitowska

13. DATA WYKONANIA KARTY ADRESOWEJ
13.11.2019 r.

43.KARTA ADRESOWA GMINNEJ EWIDENCJI ZABYTKÓW

1. Obszar / nr stanowiska
Stanowisko archeologiczne nr 53-70/92
Ślad osadnictwa

2. Czas powstania
średniowiecze/nowożytność

3. MIEJSCOWOŚĆ **Lipka**
(„Nadleśnictwo Drewnica”)

4. GMINA **Klembów**

14. Mapa z zaznaczonym stanowiskiem archeologicznym



5. POWIAT **wołomiński**

6. WOJEWÓDZTWO **mazowieckie**

7. KOD POCZTOWY **05-205**

8. LOKALIZACJA **działka o nr ewid. 1234/2**

9. LOKALIZACJA ARCHEOLOGICZNA
 Nr obszaru AZP **53-70**
 Nr stanowiska na obszarze AZP **92**
 Nr stanowiska w miejscowości **I**

10. WŁASNOŚĆ **prywatna**

11. INFORMACJA O OCHRONIE
Wojewódzka ewidencja zabytków
 Zapis w planie zagospodarowania
 przestrzennego
brak miejscowego planu zagospodarowania

12. WPISUJĄCY DANE
Małgorzata Frączkowska
Agnieszka Niezabitowska

13. DATA WYKONANIA KARTY
 ADRESOWEJ
13.11.2019 r.

44.KARTA ADRESOWA GMINNEJ EWIDENCJI ZABYTKÓW

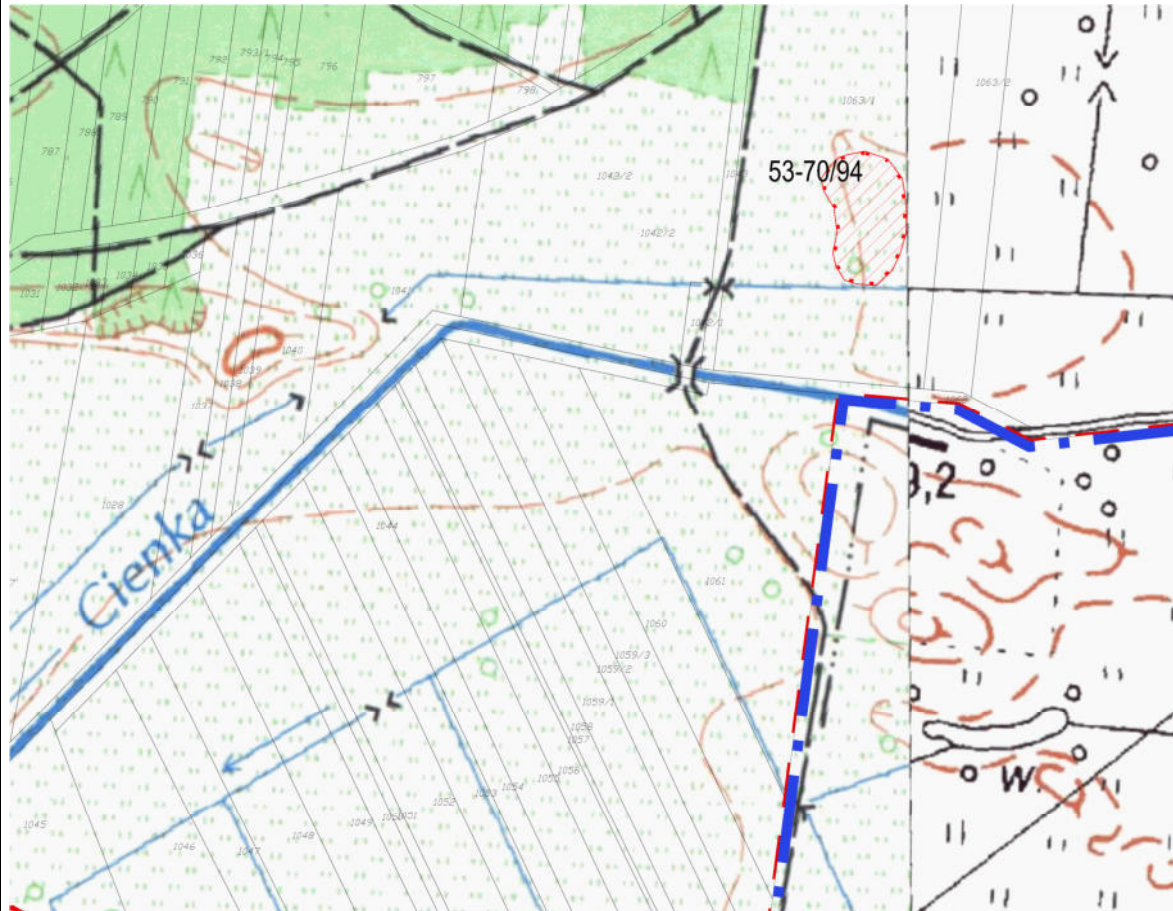
1.Obszar / nr stanowiska
Stanowisko archeologiczne nr 53-70/94
Punkty osadnicze

2. Czas powstania
neolit, starożytność

3. MIEJSCOWOŚĆ **Krusze**

4. GMINA **Klembów**

14. Mapa z zaznaczonym stanowiskiem archeologicznym



5. POWIAT **wołomiński**

6. WOJEWÓDZTWO **mazowieckie**

7. KOD POCZTOWY **05-205**

8. LOKALIZACJA **działka o nr ewid. 1063/1**

9. LOKALIZACJA ARCHEOLOGICZNA

Nr obszaru AZP **53-70**

Nr stanowiska na obszarze AZP **94**

Nr stanowiska w miejscowości **I**

10. WŁASNOŚĆ **prywatna**

11. INFORMACJA O OCHRONIE

Wojewódzka ewidencja zabytków

Zapis w planie zagospodarowania przestrzennego
brak miejscowego planu zagospodarowania

12. WPISUJĄCY DANE

Małgorzata Frączkowska

Agnieszka Niezabitowska

13. DATA WYKONANIA KARTY ADRESOWEJ
13.11.2019 r.

45.KARTA ADRESOWA GMINNEJ EWIDENCJI ZABYTKÓW

1.Obszar / nr stanowiska
Stanowisko archeologiczne nr 53-70/95
Osada

2. Czas powstania
wczesna epoka brązu

3. MIEJSCOWOŚĆ **Krusze**

4. GMINA **Klembów**

14. Mapa z zaznaczonym stanowiskiem archeologicznym

5. POWIAT **wołomiński**

6. WOJEWÓDZTWO **mazowieckie**

7. KOD POCZTOWY **05-205**

8. LOKALIZACJA **działki o nr ewid.: 1028,
1037, 1038, 1039, 1040, 1041**

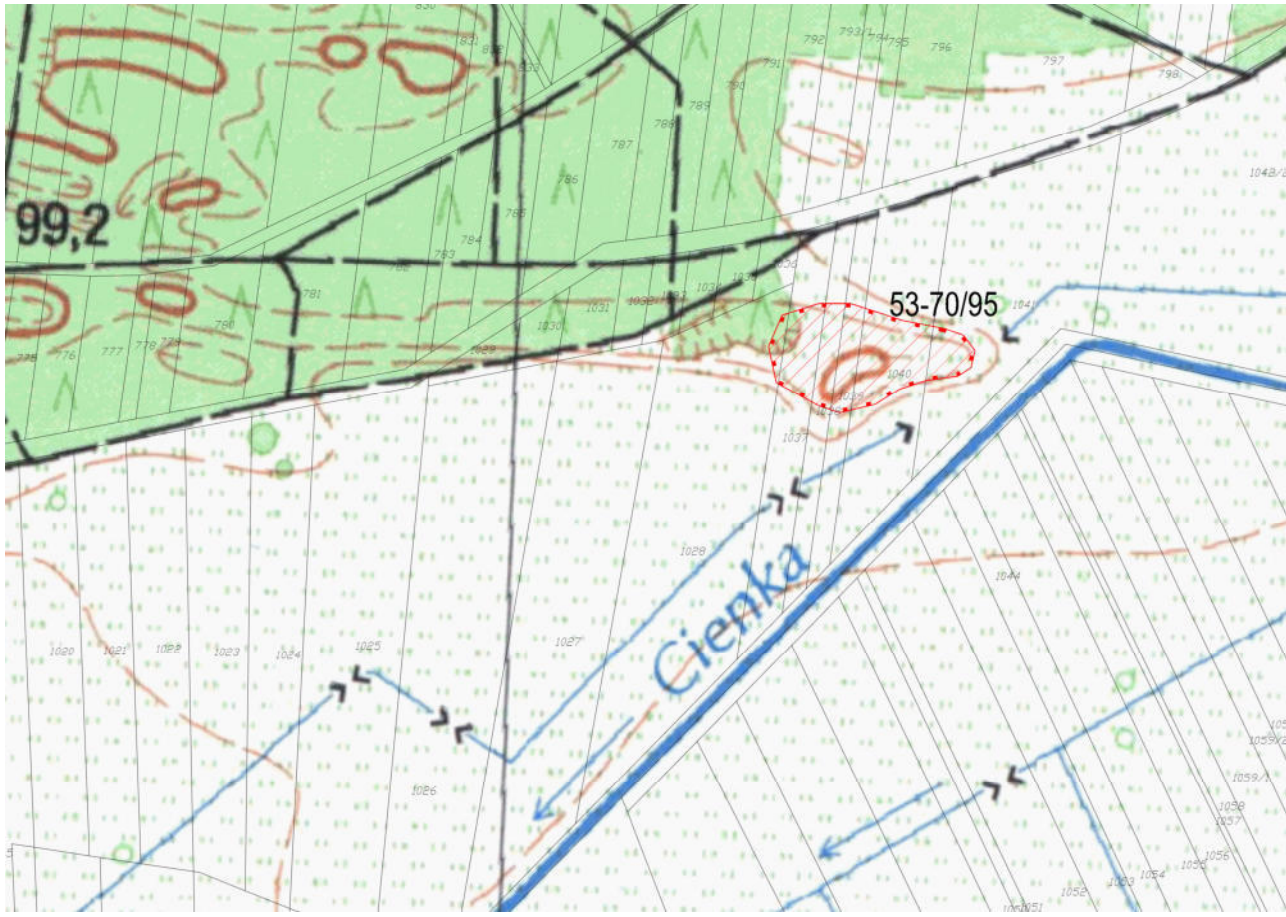
9. LOKALIZACJA ARCHEOLOGICZNA
Nr obszaru AZP **53-70**
Nr stanowiska na obszarze AZP **95**
Nr stanowiska w miejscowości **II**

10. WŁASNOŚĆ **prywatna**

11. INFORMACJA O OCHRONIE
Wojewódzka ewidencja zabytków
Zapis w planie zagospodarowania przestrzennego
brak miejscowego planu zagospodarowania

12. WPISUJĄCY DANE
Małgorzata Frączkowska
Agnieszka Niezabitowska

13. DATA WYKONANIA KARTY ADRESOWEJ
13.11.2019 r.



46.KARTA ADRESOWA GMINNEJ EWIDENCJI ZABYTKÓW

1.Obszar / nr stanowiska
Stanowisko archeologiczne nr 53-70/96
Ślad osadnictwa

2. Czas powstania
schyłkowy paleolit

3. MIEJSCOWOŚĆ **Pieńki**

4. GMINA **Klembów**

14. Mapa z zaznaczonym stanowiskiem archeologicznym

5. POWIAT **wołomiński**

6. WOJEWÓDZTWO **mazowieckie**

7. KOD POCZTOWY **05-205**

8. LOKALIZACJA **działki o nr ewid.: 109, 114**

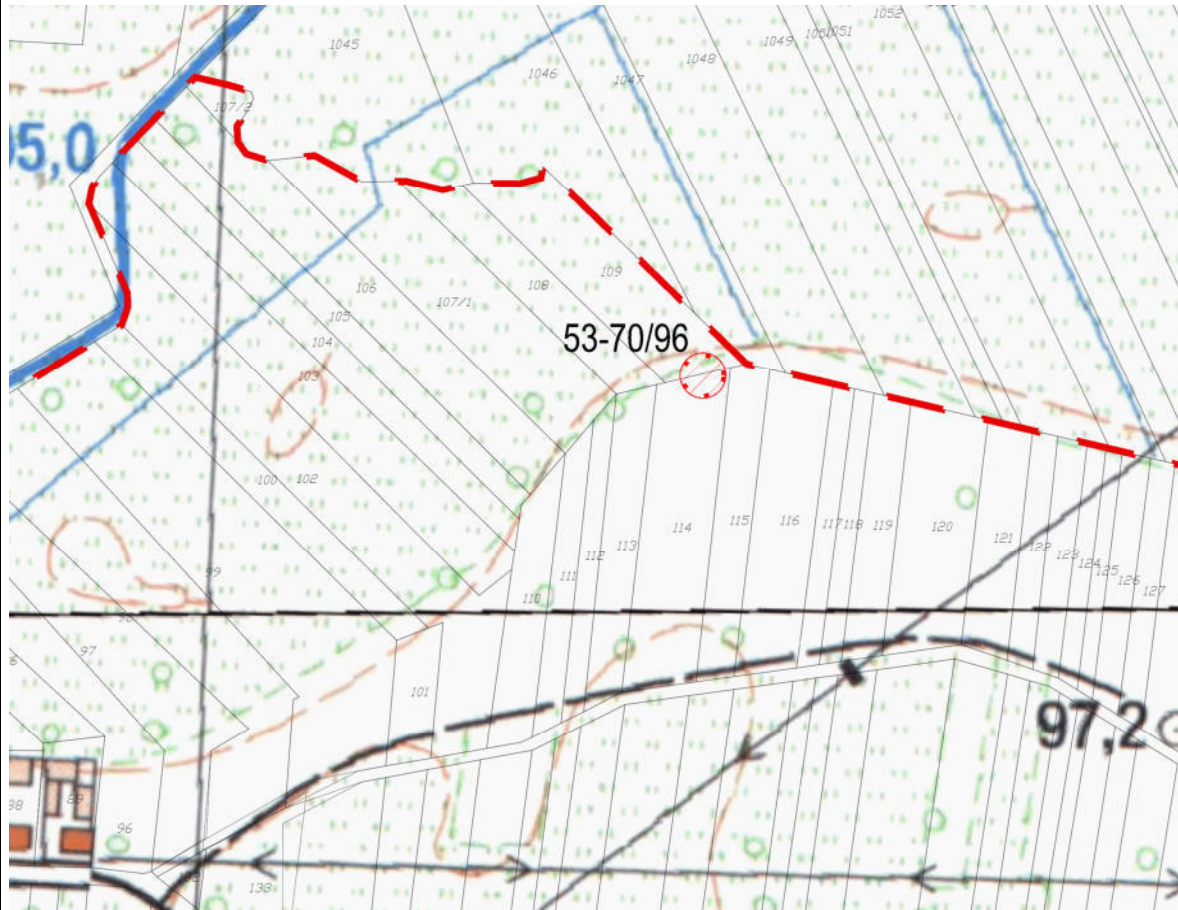
9. LOKALIZACJA ARCHEOLOGICZNA
 Nr obszaru AZP **53-70**
 Nr stanowiska na obszarze AZP **96**
 Nr stanowiska w miejscowości **III**

10. WŁASNOŚĆ **prywatna**

11. INFORMACJA O OCHRONIE
Wojewódzka ewidencja zabytków
 Zapis w planie zagospodarowania przestrzennego
brak miejscowego planu zagospodarowania

12. WPISUJĄCY DANE
Małgorzata Frączkowska
Agnieszka Niezabitowska

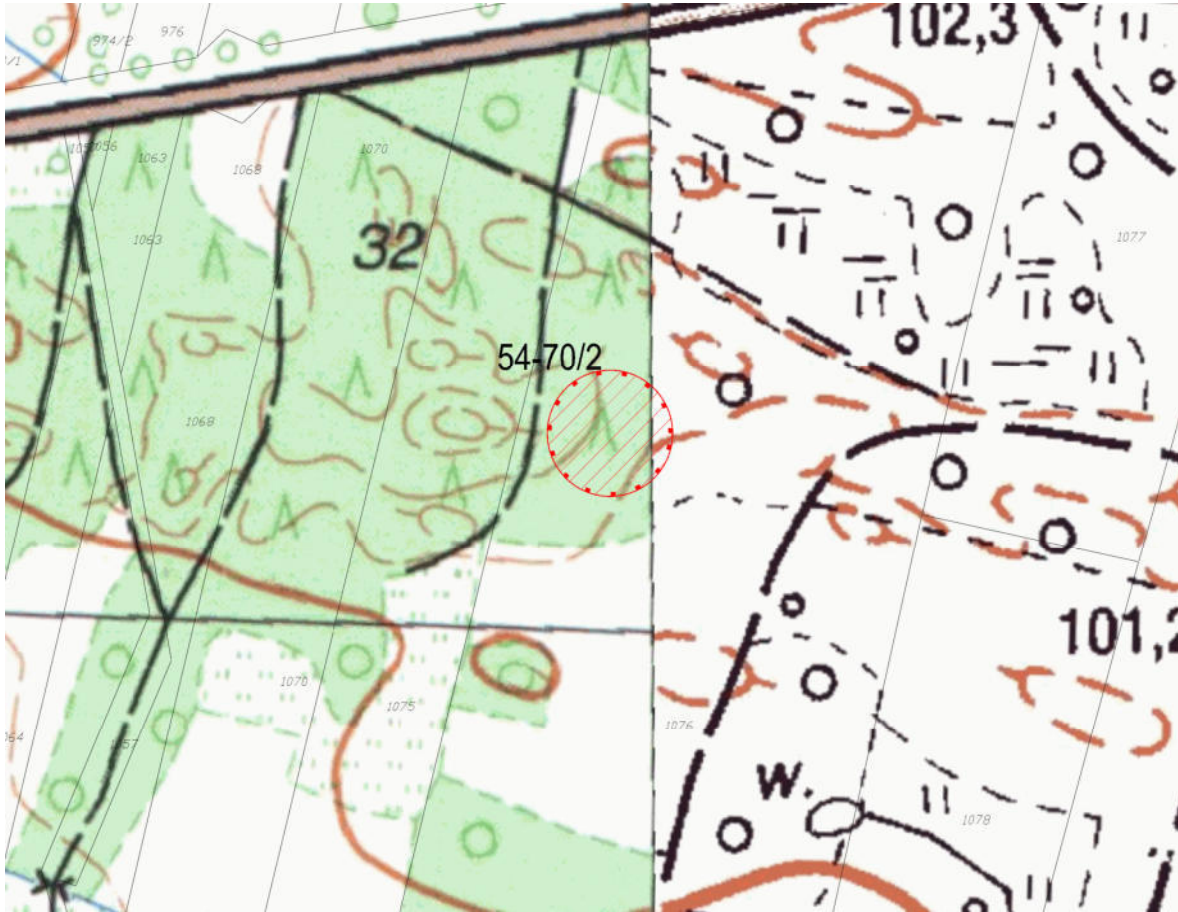
13. DATA WYKONANIA KARTY ADRESOWEJ
13.11.2019 r.



47.KARTA ADRESOWA GMINNEJ EWIDENCJI ZABYTKÓW

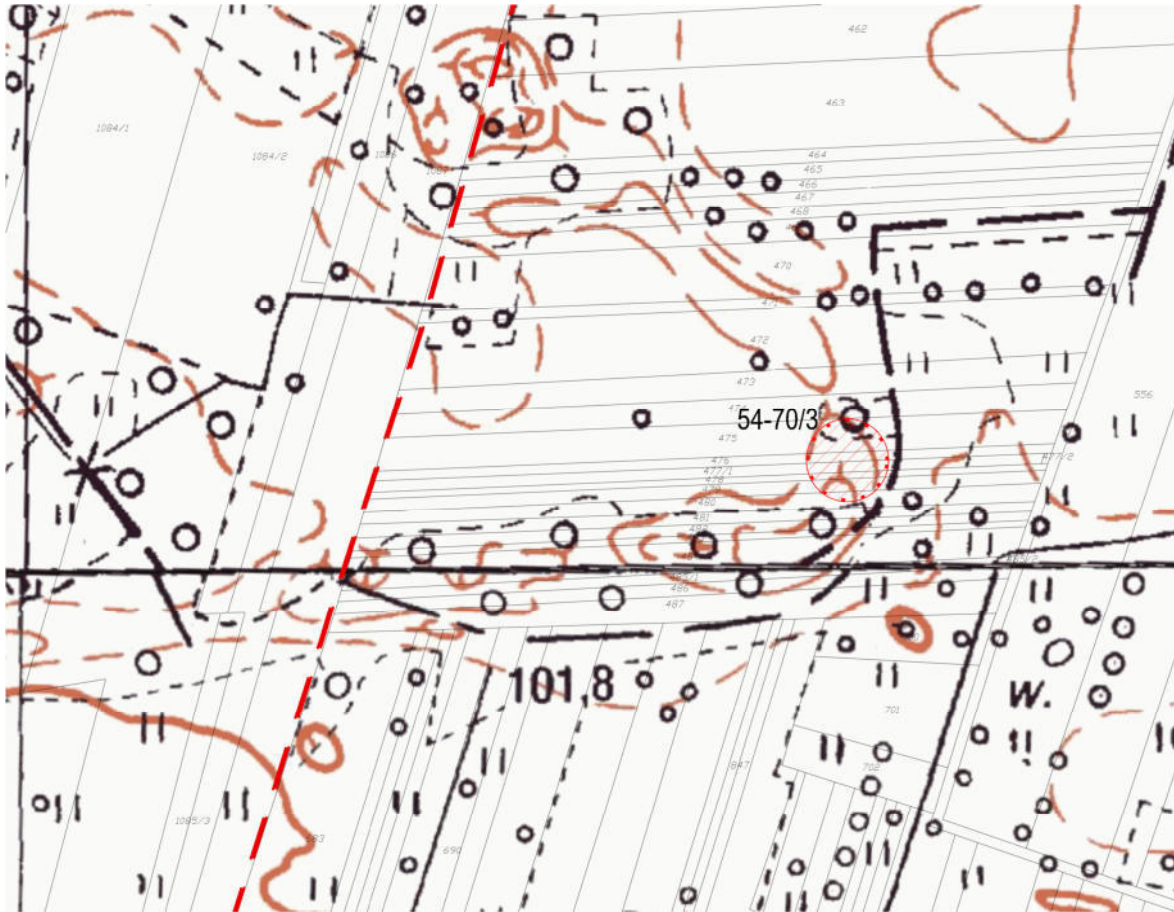
1.Obszar / nr stanowiska Stanowisko archeologiczne nr 54-70/1 Ślady osadnictwa	2. Czas powstania mezolit/ neolit/epoka brązu	3. MIEJSCOWOŚĆ Lipka 4. GMINA Klembów 5. POWIAT wołomiński 6. WOJEWÓDZTWO mazowieckie 7. KOD POCZTOWY 05-205 8. LOKALIZACJA działki o nr ewid.: 1083, 1084 9. LOKALIZACJA ARCHEOLOGICZNA Nr obszaru AZP 54-70 Nr stanowiska na obszarze AZP 1 Nr stanowiska w miejscowości I
14. Mapa z zaznaczonym stanowiskiem archeologicznym 		10. WŁASNOŚĆ prywatna 11. INFORMACJA O OCHRONIE Wojewódzka ewidencja zabytków Zapis w planie zagospodarowania przestrzennego brak miejscowego planu zagospodarowania 12. WPISUJĄCY DANE Małgorzata Frączkowska Agnieszka Niezabitowska 13. DATA WYKONANIA KARTY ADRESOWEJ 13.11.2019 r.

48.KARTA ADRESOWA GMINNEJ EWIDENCJI ZABYTKÓW

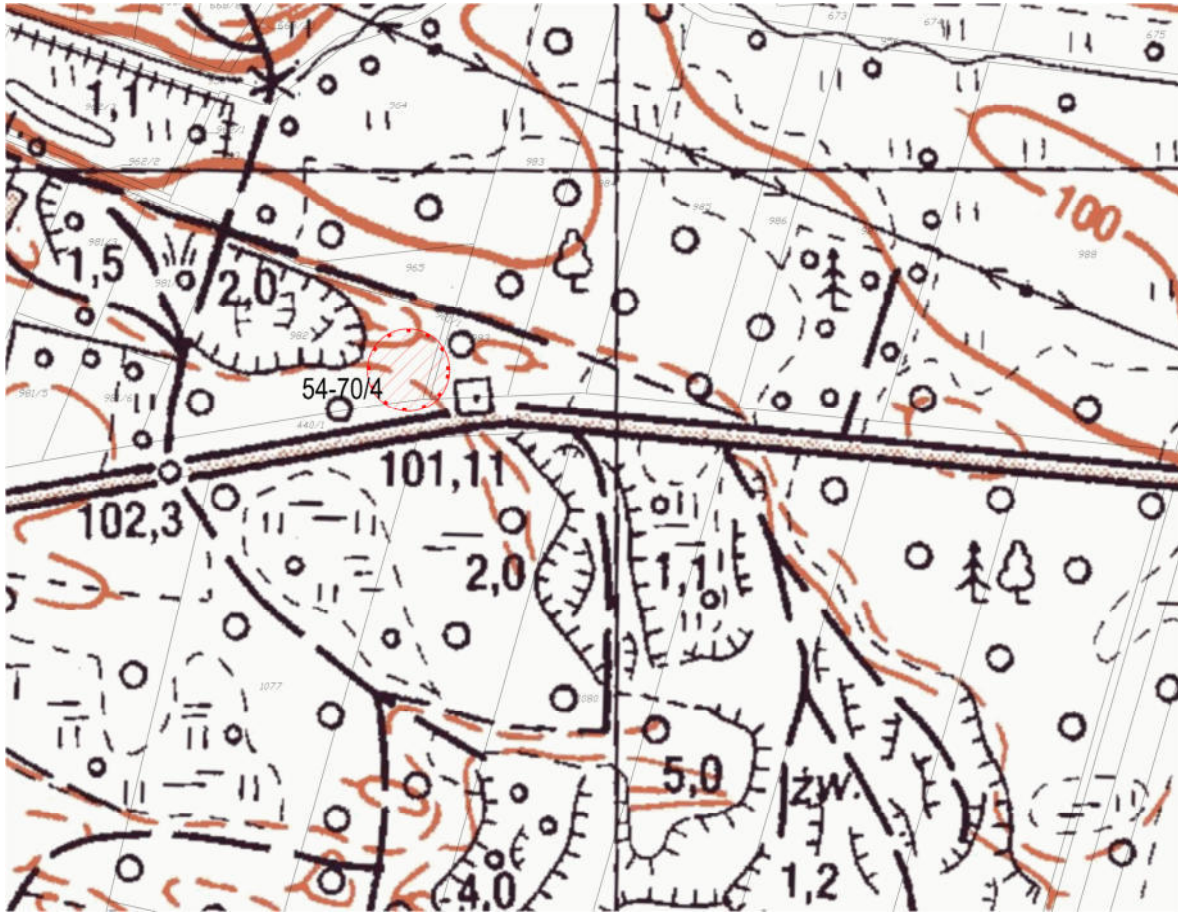
1.Obszar / nr stanowiska Stanowisko archeologiczne nr 54-70/2 Ślady osadnictwa	2. Czas powstania paleolit/ górny mezolit/ epoka brązu, późny laten/ okres rzymski	3. MIEJSCOWOŚĆ Lipka 4. GMINA Klembów 5. POWIAT wołomiński 6. WOJEWÓDZTWO mazowieckie 7. KOD POCZTOWY 05-205 8. LOKALIZACJA działka o nr ewid.: 1076
14. Mapa z zaznaczonym stanowiskiem archeologicznym		9. LOKALIZACJA ARCHEOLOGICZNA Nr obszaru AZP 54-70 Nr stanowiska na obszarze AZP 2 Nr stanowiska w miejscowości II
		10. WŁASNOŚĆ prywatna
		11. INFORMACJA O OCHRONIE Wojewódzka ewidencja zabytków Zapis w planie zagospodarowania przestrzennego brak miejscowego planu zagospodarowania
		12. WPISUJĄCY DANE Małgorzata Frączkowska Agnieszka Niezabitowska
13. DATA WYKONANIA KARTY ADRESOWEJ 13.11.2019 r.		

49.KARTA ADRESOWA GMINNEJ EWIDENCJI ZABYTKÓW

1.Obszar / nr stanowiska Stanowisko archeologiczne nr 54-70/3 Ślady osadnictwa	2. Czas powstania paleolit/ górny mezolit, neolit, epoka brązu	3. MIEJSCOWOŚĆ Tuł 4. GMINA Klembów 5. POWIAT wołomiński 6. WOJEWÓDZTWO mazowieckie 7. KOD POCZTOWY 05-205 8. LOKALIZACJA działki o nr ewid.: 475, 476, 477/1, 478, 479, 480 9. LOKALIZACJA ARCHEOLOGICZNA Nr obszaru AZP 54-70 Nr stanowiska na obszarze AZP 3 Nr stanowiska w miejscowości III
14. Mapa z zaznaczonym stanowiskiem archeologicznym		10. WŁASNOŚĆ prywatna 11. INFORMACJA O OCHRONIE Wojewódzka ewidencja zabytków Zapis w planie zagospodarowania przestrzennego brak miejscowego planu zagospodarowania 12. WPISUJĄCY DANE Małgorzata Frączkowska Agnieszka Niezabitowska 13. DATA WYKONANIA KARTY ADRESOWEJ 13.11.2019 r.



50.KARTA ADRESOWA GMINNEJ EWIDENCJI ZABYTKÓW

1.Obszar / nr stanowiska Stanowisko archeologiczne nr 54-70/4 gniazda	2. Czas powstania mezolit/neolit, epoka brązu, neolit	3. MIEJSCOWOŚĆ Lipka
		4. GMINA Klembów
14. Mapa z zaznaczonym stanowiskiem archeologicznym 		5. POWIAT wołomiński
		6. WOJEWÓDZTWO mazowieckie
		7. KOD POCZTOWY 05-205
		8. LOKALIZACJA działki o nr ewid.: 966, 982, 983, 440/1
		9. LOKALIZACJA ARCHEOLOGICZNA Nr obszaru AZP 54-70 Nr stanowiska na obszarze AZP 4 Nr stanowiska w miejscowości I
		10. WŁASNOŚĆ prywatna
		11. INFORMACJA O OCHRONIE Wojewódzka ewidencja zabytków Zapis w planie zagospodarowania przestrzennego tereny lasów, tereny dróg publicznych klasy drogi zbiorczej, tereny ciągów pieszo - jezdnych
		12. WPISUJĄCY DANE Małgorzata Frączkowska Agnieszka Niezabitowska
		13. DATA WYKONANIA KARTY ADRESOWEJ 13.11.2019 r.

51.KARTA ADRESOWA GMINNEJ EWIDENCJI ZABYTKÓW

1.Obszar / nr stanowiska Stanowisko archeologiczne nr 54-70/5 gniazda	2. Czas powstania paleolit górny/mezolit; wczesna epoka brązu	3. MIEJSCOWOŚĆ Lipka
		4. GMINA Klembów
14. Mapa z zaznaczonym stanowiskiem archeologicznym		5. POWIAT wołomiński
		6. WOJEWÓDZTWO mazowieckie
		7. KOD POCZTOWY 05-205
		8. LOKALIZACJA -
		9. LOKALIZACJA ARCHEOLOGICZNA Nr obszaru AZP 54-70 Nr stanowiska na obszarze AZP 5 Nr stanowiska w miejscowości V
		10. WŁASNOŚĆ prywatna
15. Uwagi Stanowisko odkryte przez S. Roela w 1931 r. Jego lokalizacja jest nieznana, podobnie jak inne stanowiska w tej miejscowości znajdowało się na wydmach na południe od wsi. Zebrane zabytki znajdują się w Państwowym Muzeum Archeologicznym w Warszawie. Pod numerem I/4919 zinwentaryzowano wraz z materiałami ze stanowiska Lipka 2, 3 zabytki krzemienne (razem datowane na paleolit i mezolit). Ceramikę kultury trzcinieckiej zinwentaryzowano wraz z ceramiką ze stanowisk Lipka 1, 3, 4, 6 oraz zabytkami z d. Muzeum E. Majewskiego (MEM 20594) od L. Kozłowskiego, pod nr inw. II/7052 (łącznie 2, 7 kg ceramiki).Prawdopodobnie część ceramiki tej kultury zinwentaryzowano również pod nr inw. II/3343 wraz z ceramiką neolityczną, kultury ceramiki grzebykowo – dołkowej i prafińskiej, ze stan. Lipka 1, 2, 3, 4, 6, 7. Na karcie inw. w PMA wymieniono łącznie 57 dkg ceramiki.		11. INFORMACJA O OCHRONIE Wojewódzka ewidencja zabytków Zapis w planie zagospodarowania przestrzennego brak miejscowego planu zagospodarowania
		12. WPISUJĄCY DANE Małgorzata Frączkowska Agnieszka Niezabitowska
		13. DATA WYKONANIA KARTY ADRESOWEJ 13.11.2019 r.

52.KARTA ADRESOWA GMINNEJ EWIDENCJI ZABYTKÓW

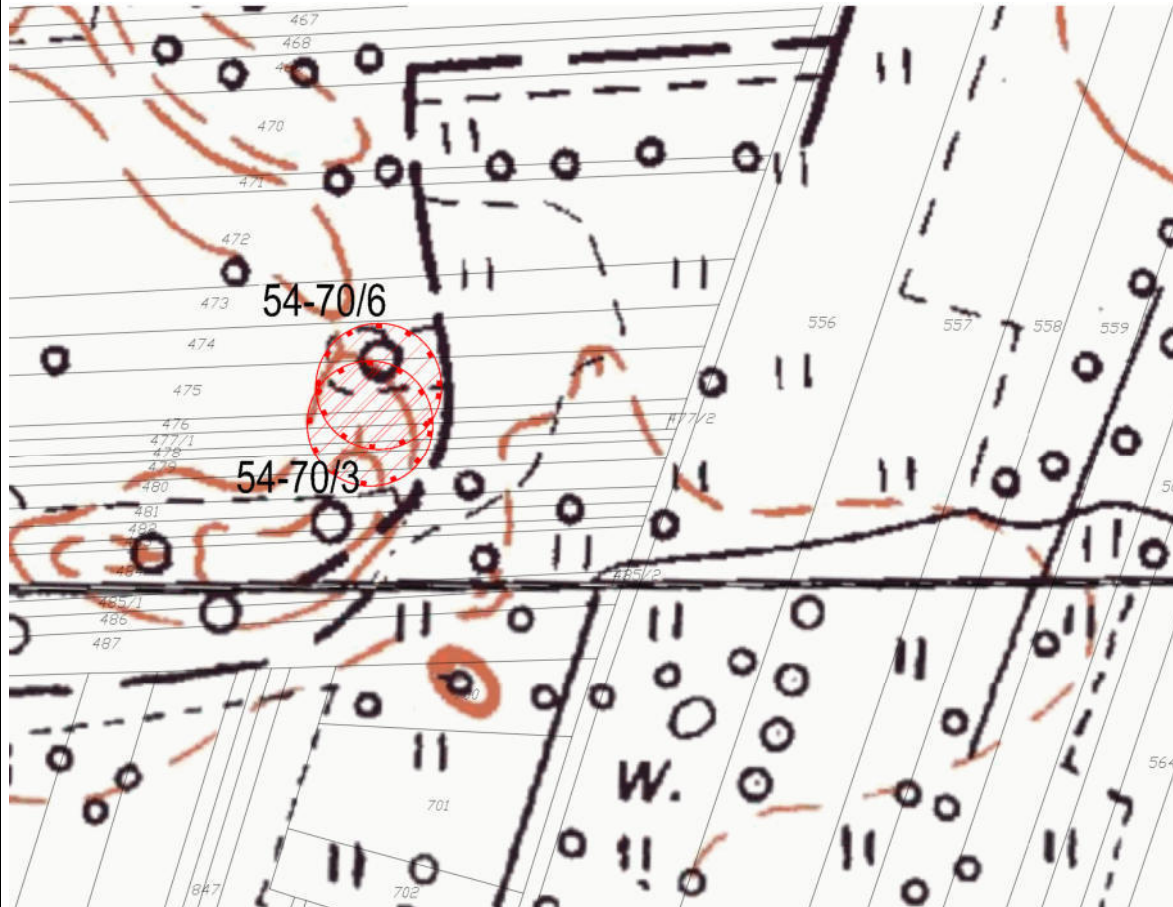
1.Obszar / nr stanowiska
Stanowisko archeologiczne nr 54-70/6
Ślady osadnictwa

2. Czas powstania
mezolit/epoka brązu

3. MIEJSCOWOŚĆ **Tuł**

4. GMINA **Klembów**

14. Mapa z zaznaczonym stanowiskiem archeologicznym



5. POWIAT **wołomiński**

6. WOJEWÓDZTWO **mazowieckie**

7. KOD POCZTOWY **05-205**

8. LOKALIZACJA **działki o nr ewid.: 474,
475, 476, 477/1, 478**

9. LOKALIZACJA ARCHEOLOGICZNA

Nr obszaru AZP **54-70**

Nr stanowiska na obszarze AZP **6**

Nr stanowiska w miejscowości **VI**

10. WŁASNOŚĆ **prywatna**

11. INFORMACJA O OCHRONIE

Wojewódzka ewidencja zabytków

Zapis w planie zagospodarowania przestrzennego
brak miejscowego planu zagospodarowania

12. WPISUJĄCY DANE

Małgorzata Frączkowska

Agnieszka Niezabitowska

13. DATA WYKONANIA KARTY ADRESOWEJ
13.11.2019 r.

53.KARTA ADRESOWA GMINNEJ EWIDENCJI ZABYTKÓW

1.Obszar / nr stanowiska
Stanowisko archeologiczne nr 54-70/7
Ślady osadnictwa

2. Czas powstania
neolit

3. MIEJSCOWOŚĆ **Lipka**

4. GMINA **Klembów**

14. Mapa z zaznaczonym stanowiskiem archeologicznym

5. POWIAT **wołomiński**

6. WOJEWÓDZTWO **mazowieckie**

7. KOD POCZTOWY **05-205**

8. LOKALIZACJA **działki o nr ewid.: 1084/2,
1085/3, 1085/1, 1086**

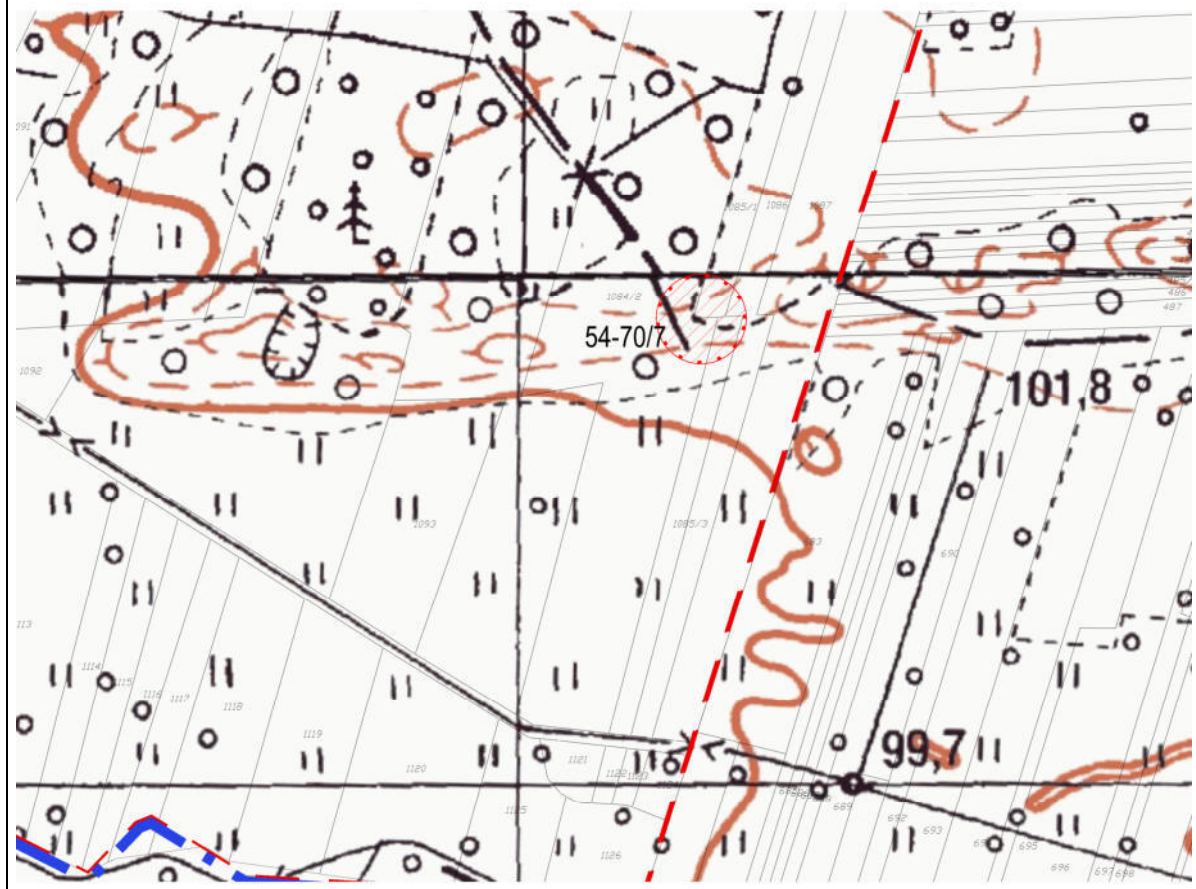
9. LOKALIZACJA ARCHEOLOGICZNA
Nr obszaru AZP **54-70**
Nr stanowiska na obszarze AZP **7**
Nr stanowiska w miejscowości **VII**

10. WŁASNOŚĆ **prywatna**

11. INFORMACJA O OCHRONIE
Wojewódzka ewidencja zabytków
Zapis w planie zagospodarowania przestrzennego
brak miejscowego planu zagospodarowania

12. WPISUJĄCY DANE
Małgorzata Frączkowska
Agnieszka Niezabitowska

13. DATA WYKONANIA KARTY ADRESOWEJ
13.11.2019 r.



54.KARTA ADRESOWA GMINNEJ EWIDENCJI ZABYTKÓW

1.Obszar / nr stanowiska
**Stanowisko archeologiczne nr 54-70/8
gniazda**

2. Czas powstania
mezolit/neolit, epoka brązu, neolit

3. MIEJSCOWOŚĆ **Tuł**

4. GMINA **Klembów**

14. Mapa z zaznaczonym stanowiskiem archeologicznym

5. POWIAT **wołomiński**

6. WOJEWÓDZTWO **mazowieckie**

7. KOD POCZTOWY **05-205**

8. LOKALIZACJA **działki o nr ewid.: 482,
483, 484, 485, 486, 487**

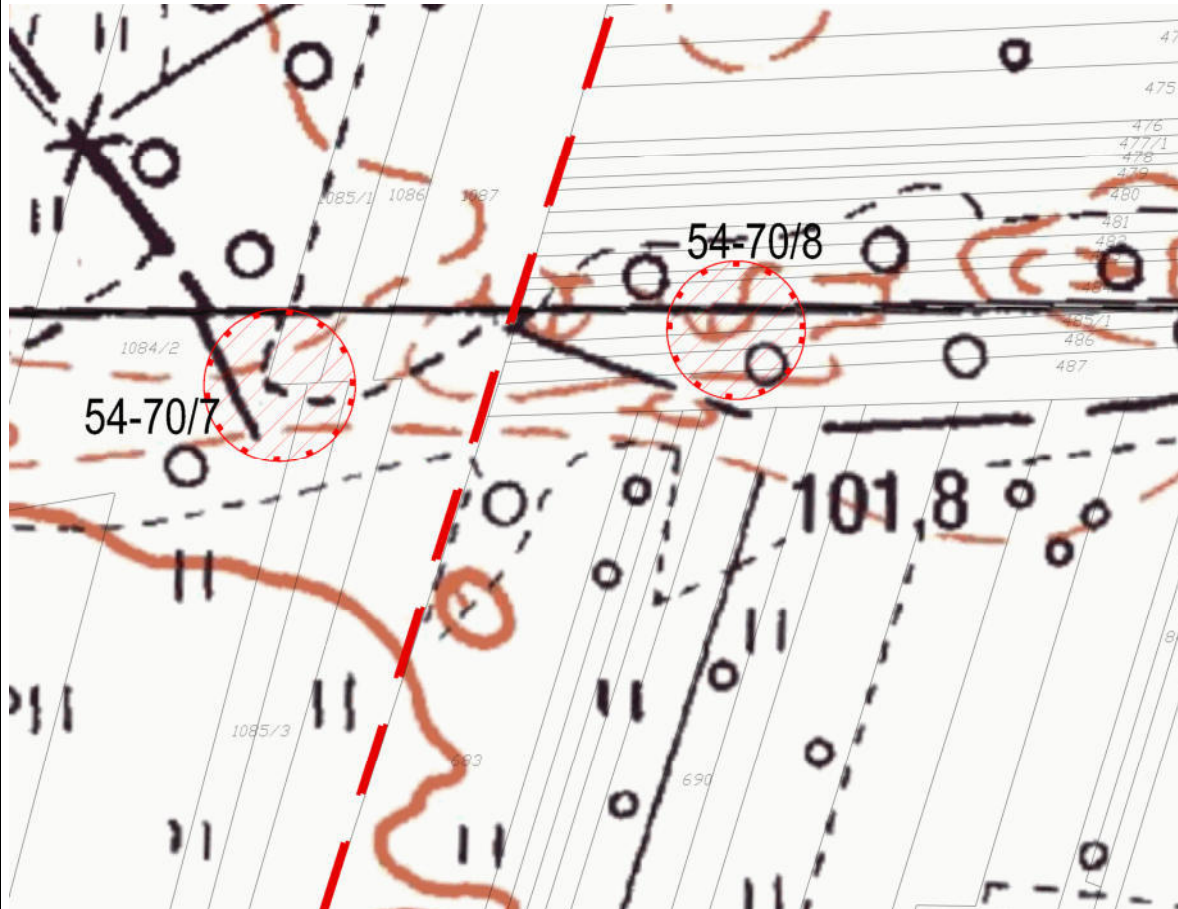
9. LOKALIZACJA ARCHEOLOGICZNA
Nr obszaru AZP **54-70**
Nr stanowiska na obszarze AZP **8**
Nr stanowiska w miejscowości **I**

10. WŁASNOŚĆ **prywatna**

11. INFORMACJA O OCHRONIE
Wojewódzka ewidencja zabytków
Zapis w planie zagospodarowania przestrzennego
brak miejscowego planu zagospodarowania

12. WPISUJĄCY DANE
Małgorzata Frączkowska
Agnieszka Niezabitowska

13. DATA WYKONANIA KARTY ADRESOWEJ
13.11.2019 r.



55.KARTA ADRESOWA GMINNEJ EWIDENCJI ZABYTKÓW

1.Obszar / nr stanowiska Stanowisko archeologiczne nr 54-70/9 Piec hutniczy	2. Czas powstania brak danych	3. MIEJSCOWOŚĆ Tuł
14. Mapa z zaznaczonym stanowiskiem archeologicznym		4. GMINA Klembów
		5. POWIAT wołomiński
		6. WOJEWÓDZTWO mazowieckie
		7. KOD POCZTOWY 05-205
		8. LOKALIZACJA 9. LOKALIZACJA ARCHEOLOGICZNA Nr obszaru AZP 54-70 Nr stanowiska na obszarze AZP 9 Nr stanowiska w miejscowości II
15. Uwagi W archiwum Państwowego Muzeum Archeologicznego w Warszawie znajduje się notatka sporządzona w 1924 r. przez R. Jakimowicza, o następującej treści;” Na zboczu wydmy znajdował się stary piec hutniczy. Dół wykopany w piasku głębokości 65 cm (obecnie) a mający średnicę u góry 55 cm, zwężający się nieco ku dołowi. Ściany wyłożone kawałkami cegieł oraz żużla lekkiego. Wewnątrz ułożone żużle ciężkie a w środku węgiel”. Nie można wykluczyć, że ceramika wczesnośredniowieczna i żużel ze zbiorów PMA (nr inw.V/1215), odnoszą się właśnie do tego stanowiska. Przeczy temu natomiast obecność fr. cegieł w konstrukcji pieca, które świadczą, że powstał on w okresie nowożytnym. Na wydmach, w okolicy wsi Tuł, głównie na zachód od niej, w czasie badań AZP zauważono nieliczne fr. nowożytnego żużla żelaznego. Nie odkryto natomiast żadnych konstrukcji hutniczych.		10. WŁASNOŚĆ prywatna
		11. INFORMACJA O OCHRONIE Wojewódzka ewidencja zabytków Zapis w planie zagospodarowania przestrzennego brak miejscowego planu zagospodarowania
		12. WPISUJĄCY DANE Małgorzata Frączkowska Agnieszka Niezabitowska
		13. DATA WYKONANIA KARTY ADRESOWEJ 13.11.2019 r.

56.KARTA ADRESOWA GMINNEJ EWIDENCJI ZABYTKÓW

1.Obszar / nr stanowiska Stanowisko archeologiczne nr 54-70/10 Ślad osadnictwa	2. Czas powstania wczesne średniowiecze	3. MIEJSCOWOŚĆ Tuł	
		4. GMINA Klembów	
14. Mapa z zaznaczonym stanowiskiem archeologicznym		5. POWIAT wołomiński	
		6. WOJEWÓDZTWO mazowieckie	
		7. KOD POCZTOWY 05-205	
		8. LOKALIZACJA -	
		9. LOKALIZACJA ARCHEOLOGICZNA Nr obszaru AZP 54-70 Nr stanowiska na obszarze AZP 10 Nr stanowiska w miejscowości III	
		10. WŁASNOŚĆ prywatna	
15. Uwagi W zbiorach Państwowego Muzeum Archeologicznego w Warszawie, znajdują się 3 fragmenty ceramiki i żużel datowane na okres wczesnego średniowiecza. Nie można wykluczyć, że pochodzą one z badań R. Jakimowicza ze stanowiska nr 9.		11. INFORMACJA O OCHRONIE Wojewódzka ewidencja zabytków Zapis w planie zagospodarowania przestrzennego brak miejscowego planu zagospodarowania	
		12. WPISUJĄCY DANE Małgorzata Frączkowska Agnieszka Niezabitowska	
		13. DATA WYKONANIA KARTY ADRESOWEJ 13.11.2019 r.	

57.KARTA ADRESOWA GMINNEJ EWIDENCJI ZABYTKÓW

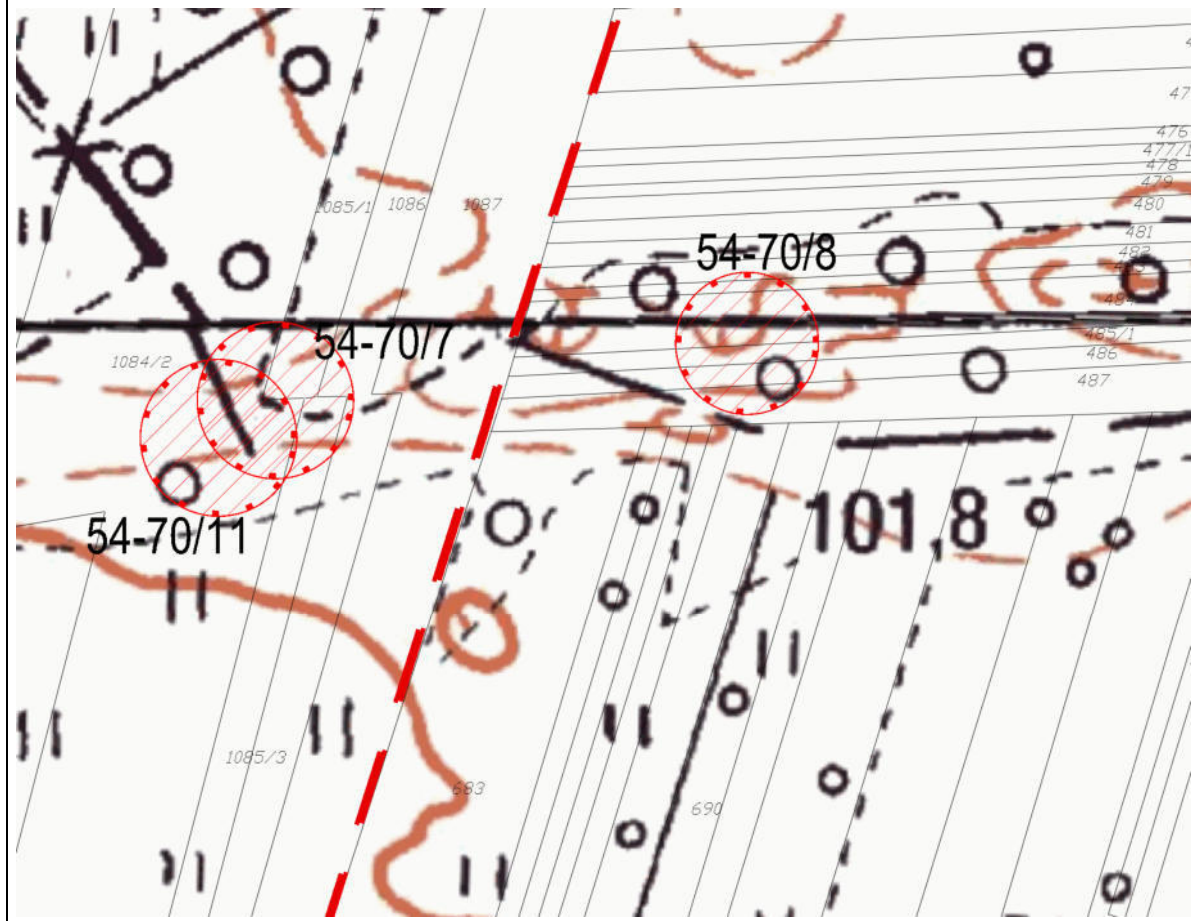
1.Obszar / nr stanowiska
Stanowisko archeologiczne nr 54-70/11
Ślad osadnictwa

2. Czas powstania
epoka brązu

3. MIEJSCOWOŚĆ **Lipka**

4. GMINA **Klembów**

14. Mapa z zaznaczonym stanowiskiem archeologicznym



5. POWIAT **wołomiński**

6. WOJEWÓDZTWO **mazowieckie**

7. KOD POCZTOWY **05-205**

8. LOKALIZACJA **działki o nr ewid.: 1084/2, 1085/1, 1085/3**

9. LOKALIZACJA ARCHEOLOGICZNA
 Nr obszaru AZP **54-70**
 Nr stanowiska na obszarze AZP **11**
 Nr stanowiska w miejscowości **VIII**

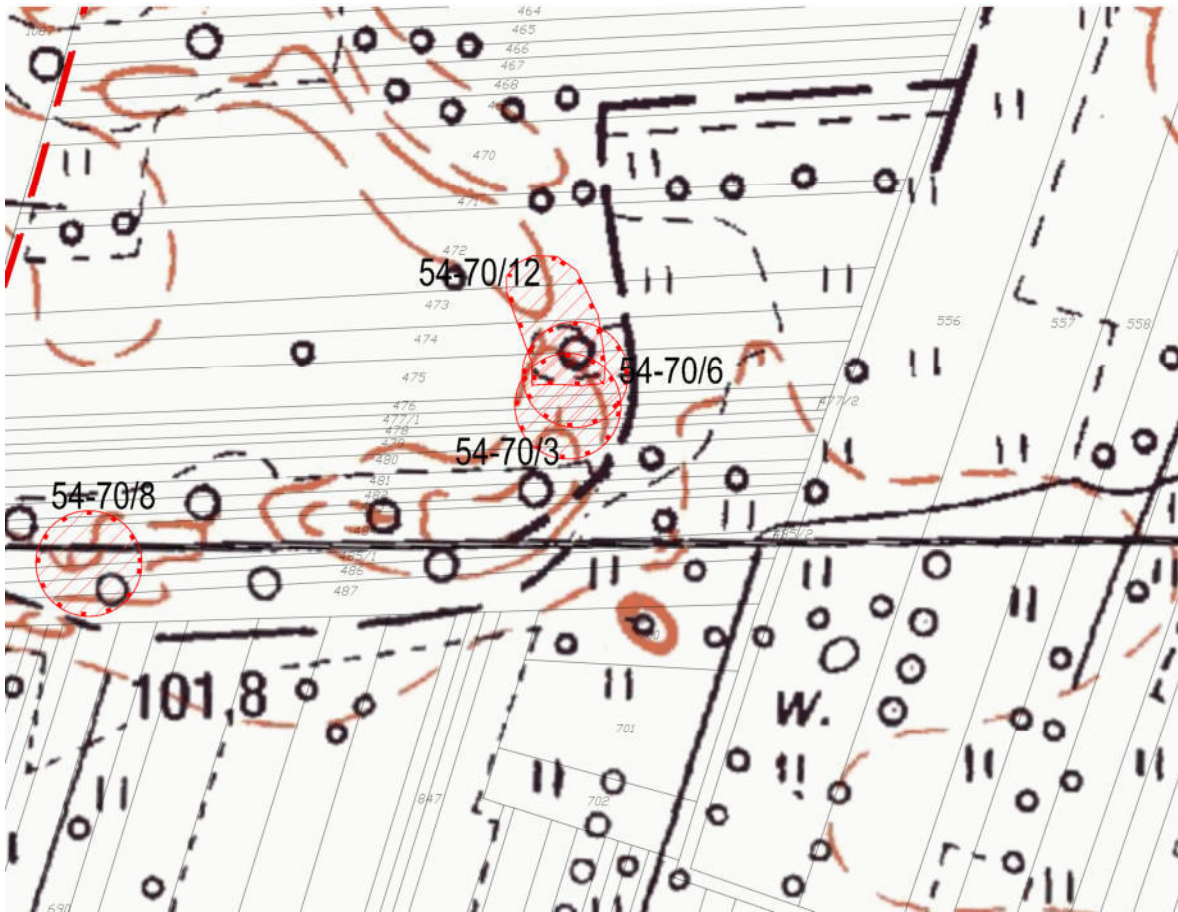
10. WŁASNOŚĆ **prywatna**

11. INFORMACJA O OCHRONIE
Wojewódzka ewidencja zabytków
 Zapis w planie zagospodarowania przestrzennego
brak miejscowego planu zagospodarowania

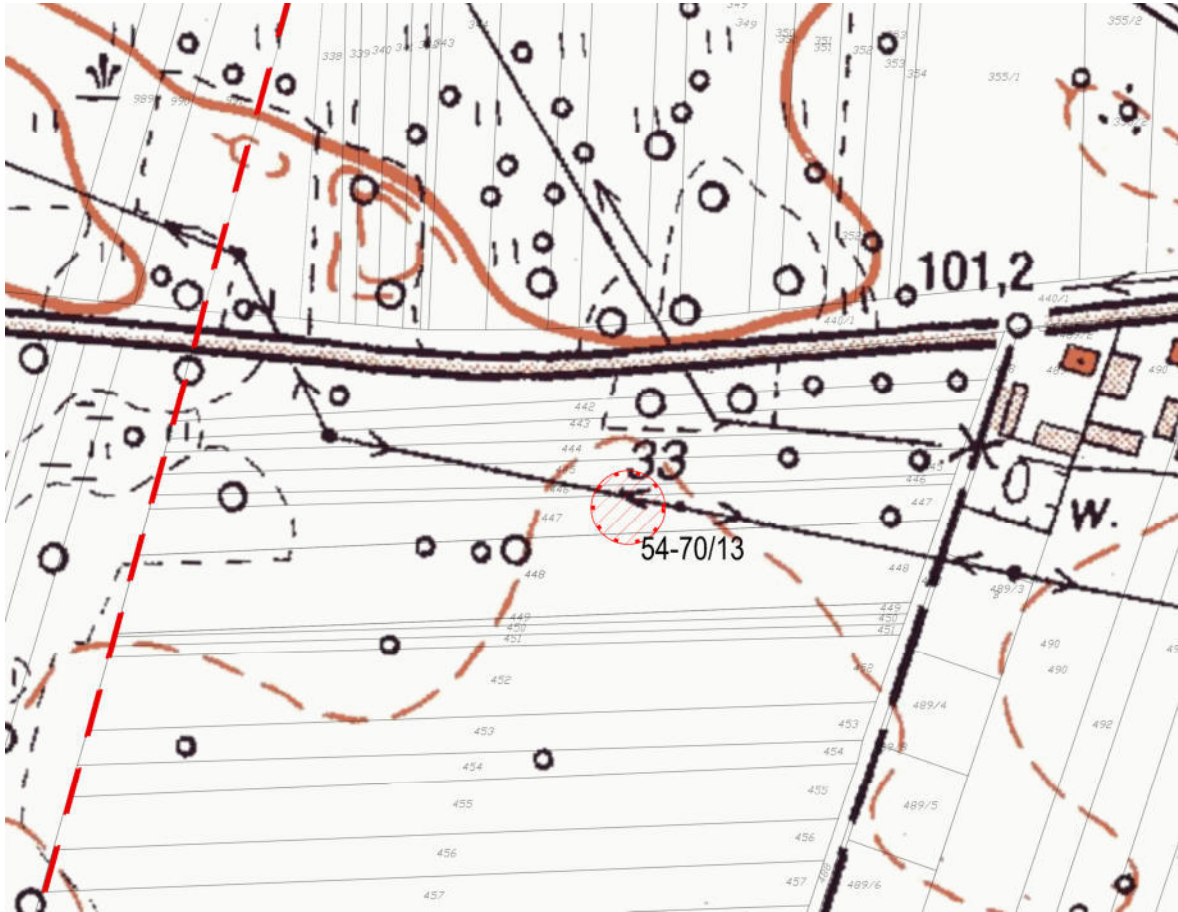
12. WPISUJĄCY DANE
Małgorzata Frączkowska
Agnieszka Niezabitowska

13. DATA WYKONANIA KARTY ADRESOWEJ
13.11.2019 r.

58.KARTA ADRESOWA GMINNEJ EWIDENCJI ZABYTKÓW

1.Obszar / nr stanowiska Stanowisko archeologiczne nr 54-70/12 Osada	2. Czas powstania epoka brązu	3. MIEJSCOWOŚĆ Tuł
		4. GMINA Klembów
14. Mapa z zaznaczonym stanowiskiem archeologicznym 		5. POWIAT wołomiński
		6. WOJEWÓDZTWO mazowieckie
		7. KOD POCZTOWY 05-205
		8. LOKALIZACJA działki o nr ewid.: 472, 473, 474, 475
		9. LOKALIZACJA ARCHEOLOGICZNA Nr obszaru AZP 54-70 Nr stanowiska na obszarze AZP 12 Nr stanowiska w miejscowości XVII
		10. WŁASNOŚĆ prywatna
		11. INFORMACJA O OCHRONIE Wojewódzka ewidencja zabytków Zapis w planie zagospodarowania przestrzennego brak miejscowego planu zagospodarowania
		12. WPISUJĄCY DANE Małgorzata Frączkowska Agnieszka Niezabitowska
		13. DATA WYKONANIA KARTY ADRESOWEJ 13.11.2019 r.

59.KARTA ADRESOWA GMINNEJ EWIDENCJI ZABYTKÓW

1.Obszar / nr stanowiska Stanowisko archeologiczne nr 54-70/13 Ślad osadnictwa	2. Czas powstania późna epoka brązu/ wczesna epoka żelaza	3. MIEJSCOWOŚĆ Tuł 4. GMINA Klembów 5. POWIAT wołomiński 6. WOJEWÓDZTWO mazowieckie 7. KOD POCZTOWY 05-205 8. LOKALIZACJA działki o nr ewid.: 445, 446, 447, 448 9. LOKALIZACJA ARCHEOLOGICZNA Nr obszaru AZP 54-70 Nr stanowiska na obszarze AZP 13 Nr stanowiska w miejscowości XVIII
14. Mapa z zaznaczonym stanowiskiem archeologicznym 		10. WŁASNOŚĆ prywatna 11. INFORMACJA O OCHRONIE Wojewódzka ewidencja zabytków Zapis w planie zagospodarowania przestrzennego brak miejscowego planu zagospodarowania 12. WPISUJĄCY DANE Małgorzata Frączkowska Agnieszka Niezabitowska 13. DATA WYKONANIA KARTY ADRESOWEJ 13.11.2019 r.

60.KARTA ADRESOWA GMINNEJ EWIDENCJI ZABYTKÓW

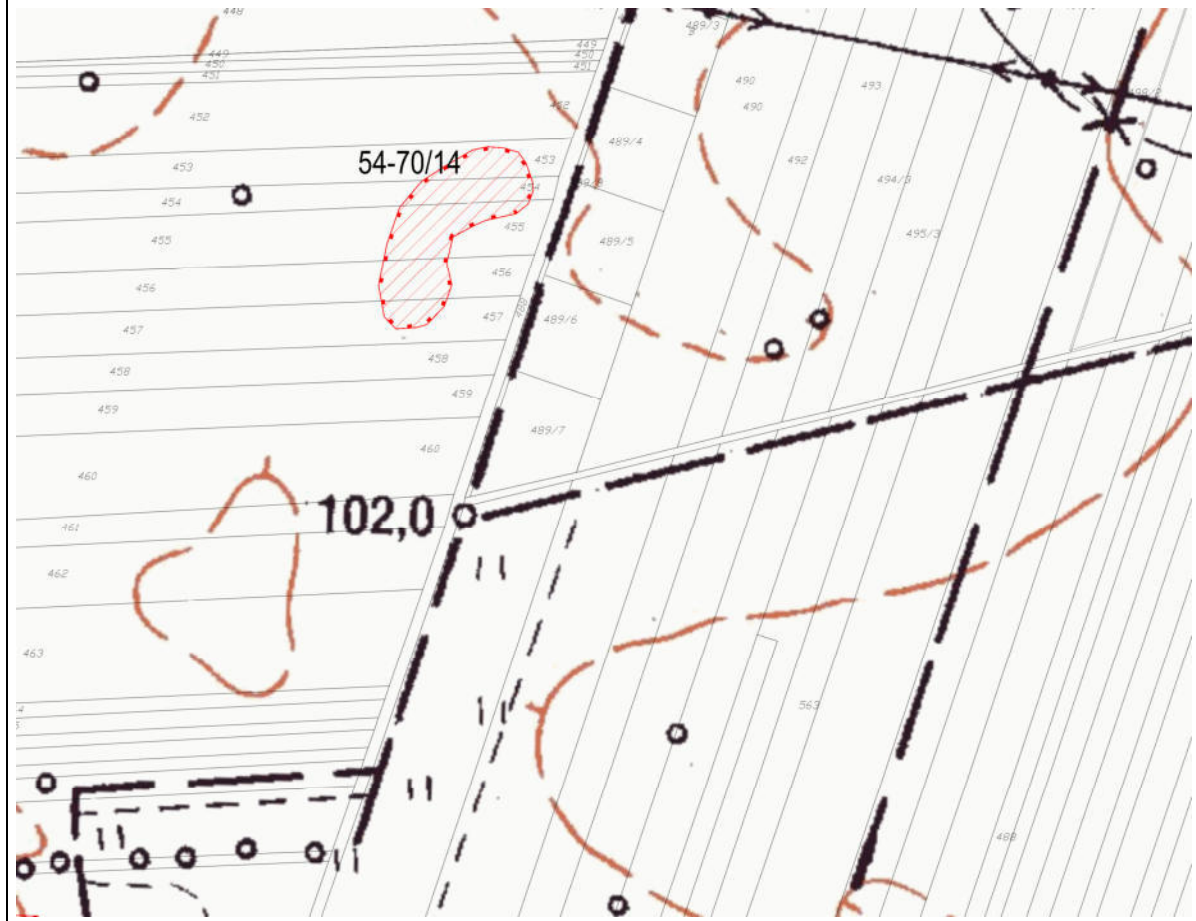
1.Obszar / nr stanowiska
Stanowisko archeologiczne nr 54-70/14
Ślad osadnictwa/obozowisko

2. Czas powstania
starożytność

3. MIEJSCOWOŚĆ **Tuł**

4. GMINA **Klembów**

14. Mapa z zaznaczonym stanowiskiem archeologicznym



5. POWIAT **wołomiński**

6. WOJEWÓDZTWO **mazowieckie**

7. KOD POCZTOWY **05-205**

8. LOKALIZACJA **działki o nr ewid.: 453, 454, 455, 456, 457**

9. LOKALIZACJA ARCHEOLOGICZNA
 Nr obszaru AZP **54-70**
 Nr stanowiska na obszarze AZP **14**
 Nr stanowiska w miejscowości **XIX**

10. WŁASNOŚĆ **prywatna**

11. INFORMACJA O OCHRONIE
Wojewódzka ewidencja zabytków
 Zapis w planie zagospodarowania przestrzennego
brak miejscowego planu zagospodarowania

12. WPISUJĄCY DANE
Małgorzata Frączkowska
Agnieszka Niezabitowska

13. DATA WYKONANIA KARTY ADRESOWEJ
13.11.2019 r.

61.KARTA ADRESOWA GMINNEJ EWIDENCJI ZABYTKÓW

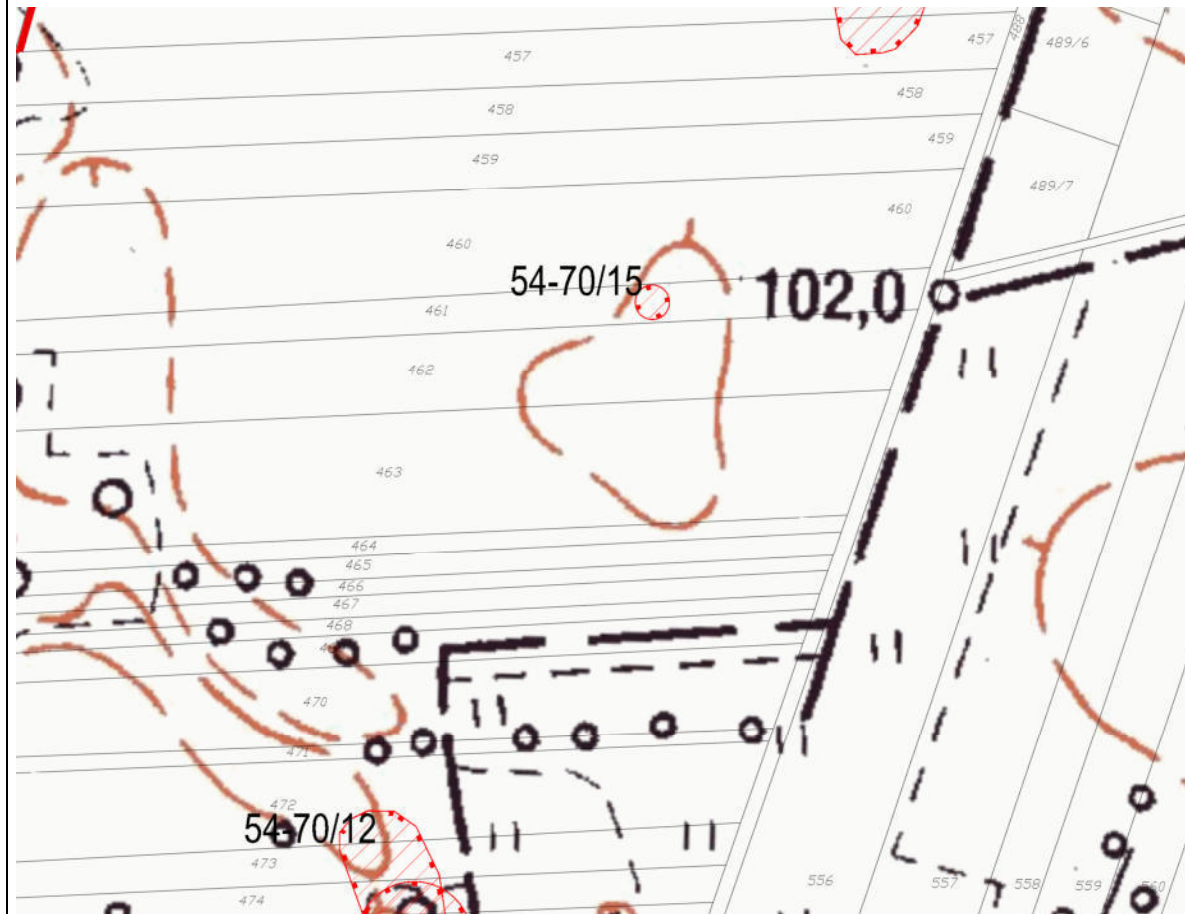
1.Obszar / nr stanowiska
Stanowisko archeologiczne nr 54-70/15
Ślad osadnictwa

2. Czas powstania
wczesne średniowiecze

3. MIEJSCOWOŚĆ **Tuł**

4. GMINA **Klembów**

14. Mapa z zaznaczonym stanowiskiem archeologicznym



5. POWIAT **wołomiński**

6. WOJEWÓDZTWO **mazowieckie**

7. KOD POCZTOWY **05-205**

8. LOKALIZACJA **działka o nr ewid. 461**

9. LOKALIZACJA ARCHEOLOGICZNA
 Nr obszaru AZP **54-70**
 Nr stanowiska na obszarze AZP **15**
 Nr stanowiska w miejscowości **XX**

10. WŁASNOŚĆ **prywatna**

11. INFORMACJA O OCHRONIE
Wojewódzka ewidencja zabytków
 Zapis w planie zagospodarowania przestrzennego
brak miejscowego planu zagospodarowania

12. WPISUJĄCY DANE
Małgorzata Frączkowska
Agnieszka Niezabitowska

13. DATA WYKONANIA KARTY ADRESOWEJ
13.11.2019 r.

62.KARTA ADRESOWA GMINNEJ EWIDENCJI ZABYTKÓW

1.Obszar / nr stanowiska
Stanowisko archeologiczne nr 54-70/16
Ślad osadnictwa

2. Czas powstania
starożytność

3. MIEJSCOWOŚĆ **Tuł**

4. GMINA **Klembów**

14. Mapa z zaznaczonym stanowiskiem archeologicznym



5. POWIAT **wołomiński**

6. WOJEWÓDZTWO **mazowieckie**

7. KOD POCZTOWY **05-205**

8. LOKALIZACJA **działka o nr ewid. 613**

9. LOKALIZACJA ARCHEOLOGICZNA

Nr obszaru AZP **54-70**

Nr stanowiska na obszarze AZP **16**

Nr stanowiska w miejscowości **XXI**

10. WŁASNOŚĆ **prywatna**

11. INFORMACJA O OCHRONIE

Wojewódzka ewidencja zabytków

Zapis w planie zagospodarowania przestrzennego
brak miejscowego planu zagospodarowania

12. WPISUJĄCY DANE

Małgorzata Frączkowska

Agnieszka Niezabitowska

13. DATA WYKONANIA KARTY ADRESOWEJ
13.11.2019 r.

63.KARTA ADRESOWA GMINNEJ EWIDENCJI ZABYTKÓW

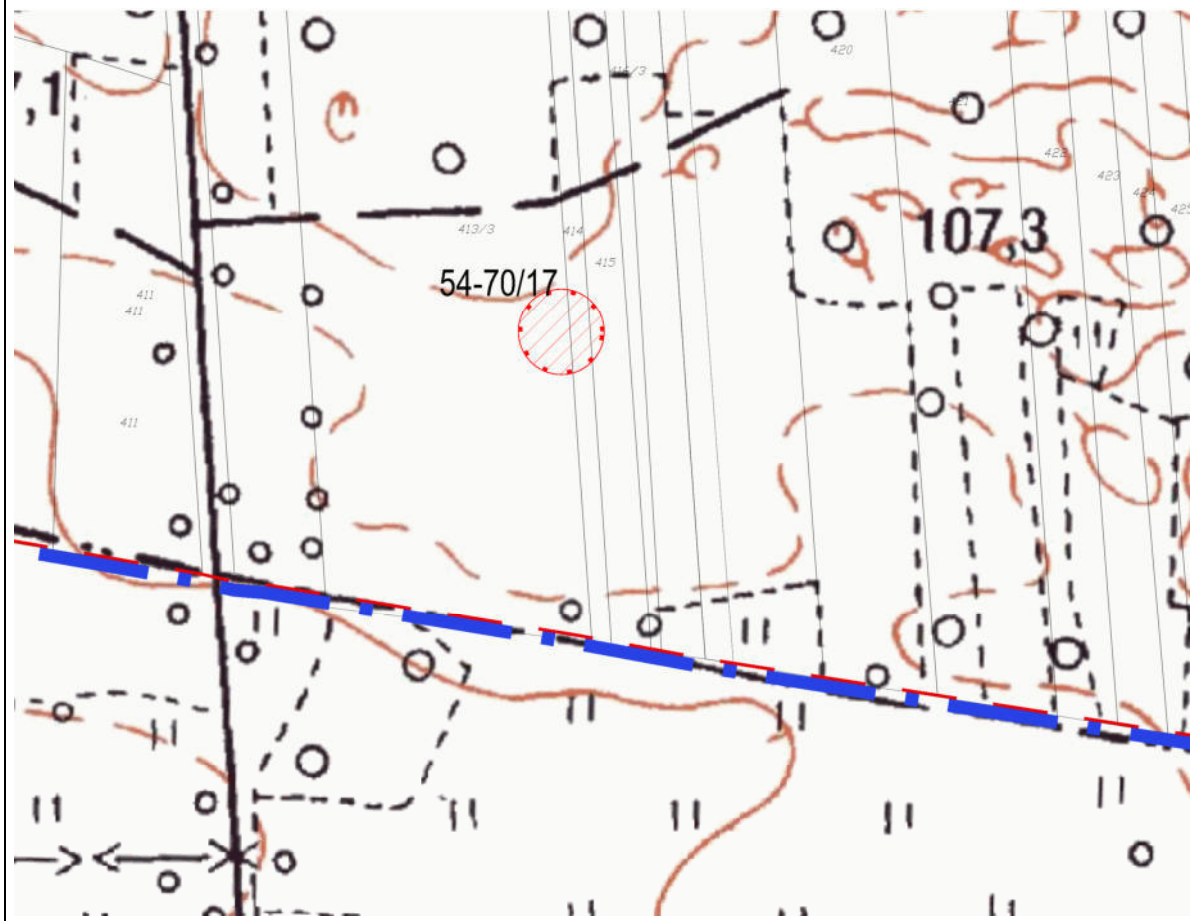
1.Obszar / nr stanowiska
Stanowisko archeologiczne nr 54-70/17
Ślady osadnictwa

2. Czas powstania
średniowiecze, epoka brązu, wczesne
średniowiecze (XII-XIII w.)

3. MIEJSCOWOŚĆ **Karolew**

4. GMINA **Klembów**

14. Mapa z zaznaczonym stanowiskiem archeologicznym



5. POWIAT **wołomiński**

6. WOJEWÓDZTWO **mazowieckie**

7. KOD POCZTOWY **05-205**

8. LOKALIZACJA **działki o nr ewid.: 413/3,**
414, 415

9. LOKALIZACJA ARCHEOLOGICZNA
 Nr obszaru AZP **54-70**
 Nr stanowiska na obszarze AZP **17**
 Nr stanowiska w miejscowości **IX**

10. WŁASNOŚĆ **prywatna**

11. INFORMACJA O OCHRONIE
Wojewódzka ewidencja zabytków
 Zapis w planie zagospodarowania przestrzennego
brak miejscowego planu zagospodarowania

12. WPISUJĄCY DANE
Małgorzata Frączkowska
Agnieszka Niezabitowska

13. DATA WYKONANIA KARTY ADRESOWEJ
13.11.2019 r.

64.KARTA ADRESOWA GMINNEJ EWIDENCJI ZABYTKÓW

1.Obszar / nr stanowiska
Stanowisko archeologiczne nr 54-70/18
Ślad osadnictwa

2. Czas powstania
starożytność

3. MIEJSCOWOŚĆ **Tuł**

4. GMINA **Klembów**

14. Mapa z zaznaczonym stanowiskiem archeologicznym

5. POWIAT **wołomiński**

6. WOJEWÓDZTWO **mazowieckie**

7. KOD POCZTOWY **05-205**

8. LOKALIZACJA **działka o nr ewid. 431/1**

9. LOKALIZACJA ARCHEOLOGICZNA
 Nr obszaru AZP **54-70**
 Nr stanowiska na obszarze AZP **18**
 Nr stanowiska w miejscowości **XXII**

10. WŁASNOŚĆ **prywatna**

11. INFORMACJA O OCHRONIE
Wojewódzka ewidencja zabytków
 Zapis w planie zagospodarowania przestrzennego
brak miejscowego planu zagospodarowania

12. WPISUJĄCY DANE
Małgorzata Frączkowska
Agnieszka Niezabitowska

13. DATA WYKONANIA KARTY ADRESOWEJ
13.11.2019 r.



65.KARTA ADRESOWA GMINNEJ EWIDENCJI ZABYTKÓW

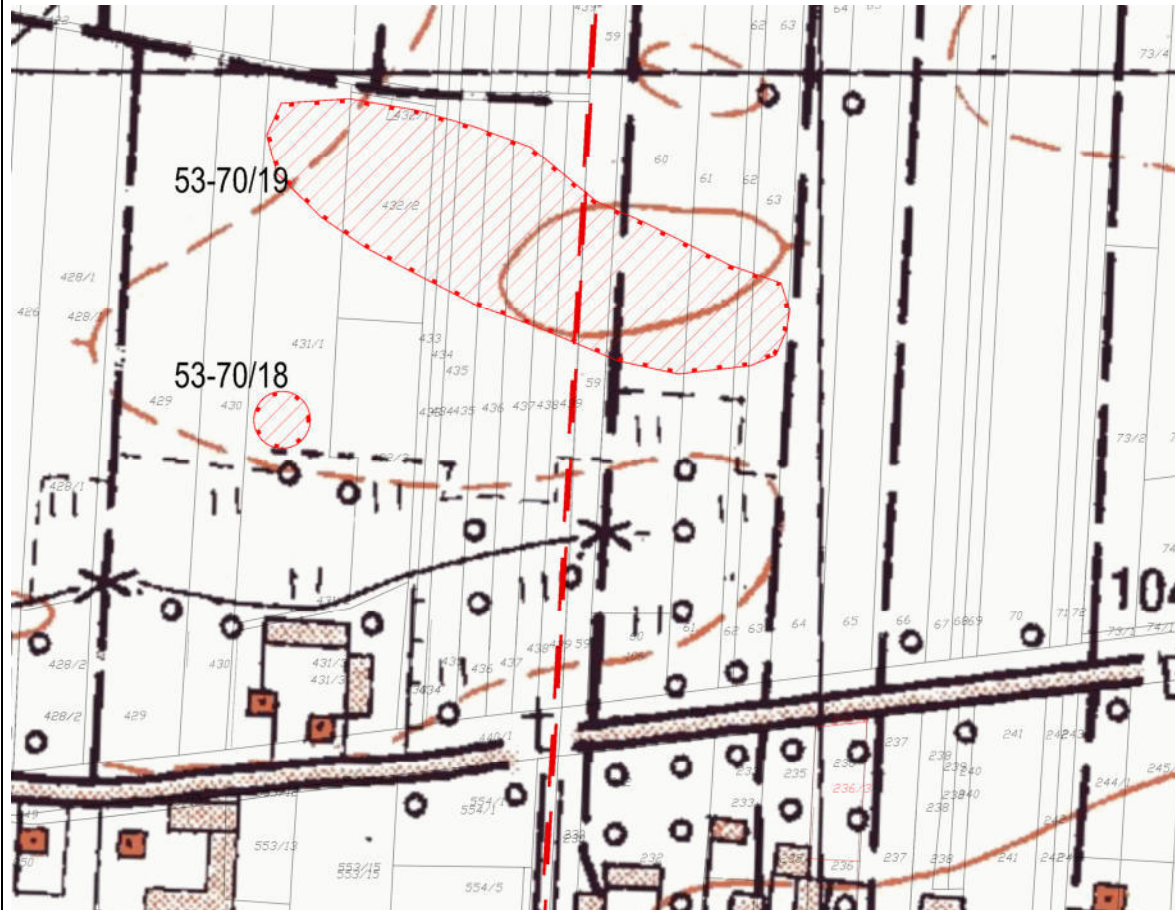
1.Obszar / nr stanowiska
Stanowisko archeologiczne nr 54-70/19
Osada

2. Czas powstania
okres wpływów rzymskich

3. MIEJSCOWOŚĆ **Tul/Karolew**

4. GMINA **Klembów**

14. Mapa z zaznaczonym stanowiskiem archeologicznym



5. POWIAT **wołomiński**

6. WOJEWÓDZTWO **mazowieckie**

7. KOD POCZTOWY **05-205**

8. LOKALIZACJA **działki o nr ewid.: 431/1, 432/2, 433, 434, 435, 436, 437, 438, 439, 59, 60, 61, 62, 63**

9. LOKALIZACJA ARCHEOLOGICZNA

Nr obszaru AZP **54-70**

Nr stanowiska na obszarze AZP **19**

Nr stanowiska w miejscowości **XXIII**

10. WŁASNOŚĆ **prywatna**

11. INFORMACJA O OCHRONIE

Wojewódzka ewidencja zabytków

Zapis w planie zagospodarowania przestrzennego

brak miejscowego planu zagospodarowania

12. WPISUJĄCY DANE

Małgorzata Frączkowska

Agnieszka Niezabitowska

13. DATA WYKONANIA KARTY ADRESOWEJ
13.11.2019 r.

66.KARTA ADRESOWA GMINNEJ EWIDENCJI ZABYTKÓW

1. Obszar / nr stanowiska
Stanowisko archeologiczne nr 54-70/20
Ślad osadnictwa

2. Czas powstania
okres wpływów rzymskich

3. MIEJSCOWOŚĆ **Karolew**

4. GMINA **Klembów**

14. Mapa z zaznaczonym stanowiskiem archeologicznym



5. POWIAT **wołomiński**

6. WOJEWÓDZTWO **mazowieckie**

7. KOD POCZTOWY **05-205**

8. LOKALIZACJA **działki o nr ewid.:
67, 68, 69**

9. LOKALIZACJA ARCHEOLOGICZNA
 Nr obszaru AZP **54-70**
 Nr stanowiska na obszarze AZP **20**
 Nr stanowiska w miejscowości **X**

10. WŁASNOŚĆ **prywatna**

11. INFORMACJA O OCHRONIE
Wojewódzka ewidencja zabytków
 Zapis w planie zagospodarowania
 przestrzennego
brak miejscowego planu zagospodarowania

12. WPISUJĄCY DANE
Małgorzata Frączkowska
Agnieszka Niezabitowska

13. DATA WYKONANIA KARTY
 ADRESOWEJ
13.11.2019 r.

67.KARTA ADRESOWA GMINNEJ EWIDENCJI ZABYTKÓW

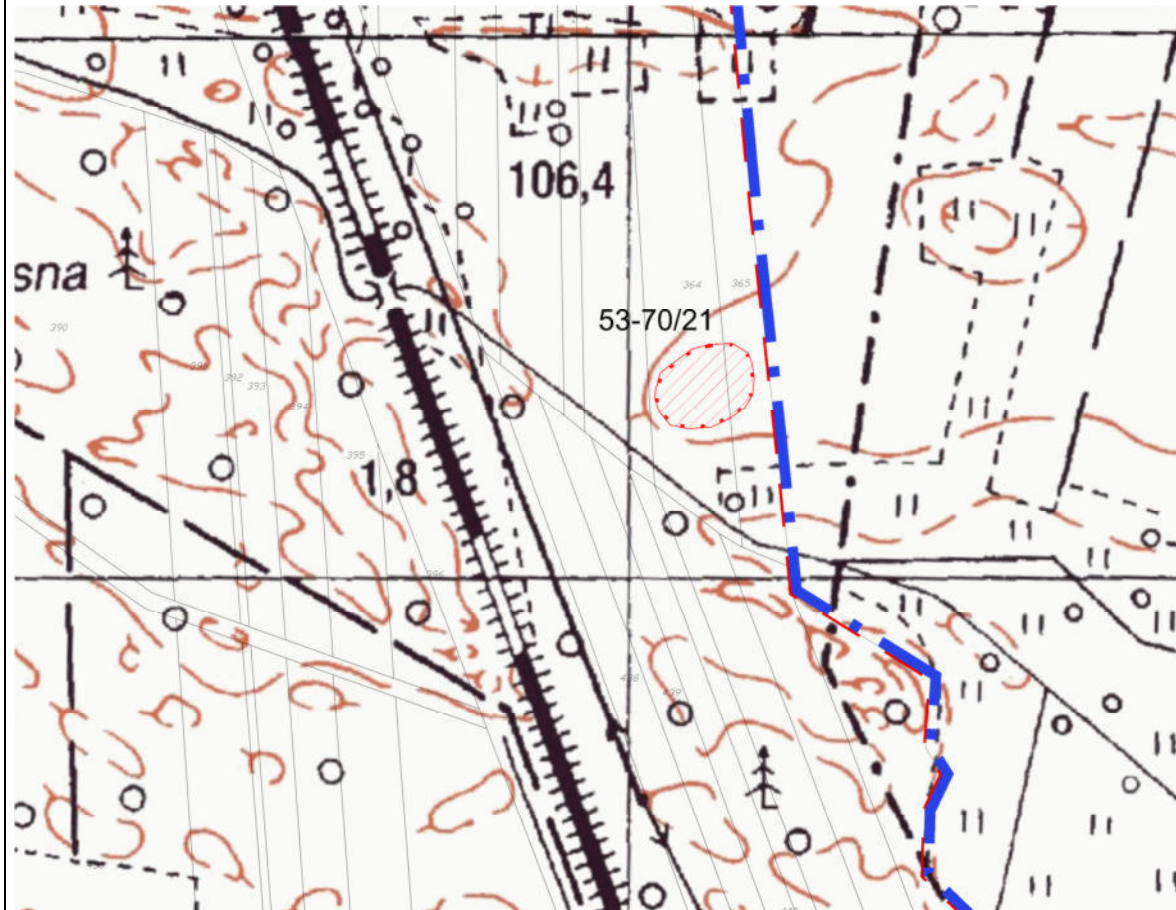
1.Obszar / nr stanowiska
Stanowisko archeologiczne nr 54-70/21
Ślad osadnictwa, osada

2. Czas powstania
starożytność, okres późno lateński/ okres
wpływów rzymskich

3. MIEJSCOWOŚĆ **Karolew**

4. GMINA **Klembów**

14. Mapa z zaznaczonym stanowiskiem archeologicznym



5. POWIAT **wołomiński**

6. WOJEWÓDZTWO **mazowieckie**

7. KOD POCZTOWY **05-205**

8. LOKALIZACJA **działki o nr ewid.: 364, 365**

9. LOKALIZACJA ARCHEOLOGICZNA

Nr obszaru AZP **54-70**

Nr stanowiska na obszarze AZP **21**

Nr stanowiska w miejscowości **XI**

10. WŁASNOŚĆ **prywatna**

11. INFORMACJA O OCHRONIE

Wojewódzka ewidencja zabytków

Zapis w planie zagospodarowania przestrzennego
obszar upraw leśnych

12. WPISUJĄCY DANE

Małgorzata Frączkowska

Agnieszka Niezabitowska

13. DATA WYKONANIA KARTY ADRESOWEJ

13.11.2019 r.

68.KARTA ADRESOWA GMINNEJ EWIDENCJI ZABYTKÓW

1.Obszar / nr stanowiska
Stanowisko archeologiczne nr 54-70/37
Przysiółek/zagroda

2. Czas powstania
XV-XVI w.

3. MIEJSCOWOŚĆ **Karolew**

4. GMINA **Klembów**

14. Mapa z zaznaczonym stanowiskiem archeologicznym

5. POWIAT **wołomiński**

6. WOJEWÓDZTWO **mazowieckie**

7. KOD POCZTOWY **05-205**

8. LOKALIZACJA **działki o nr ewid.: 398/13,**
398/14, 399, 400/5, 401/5, 402/3

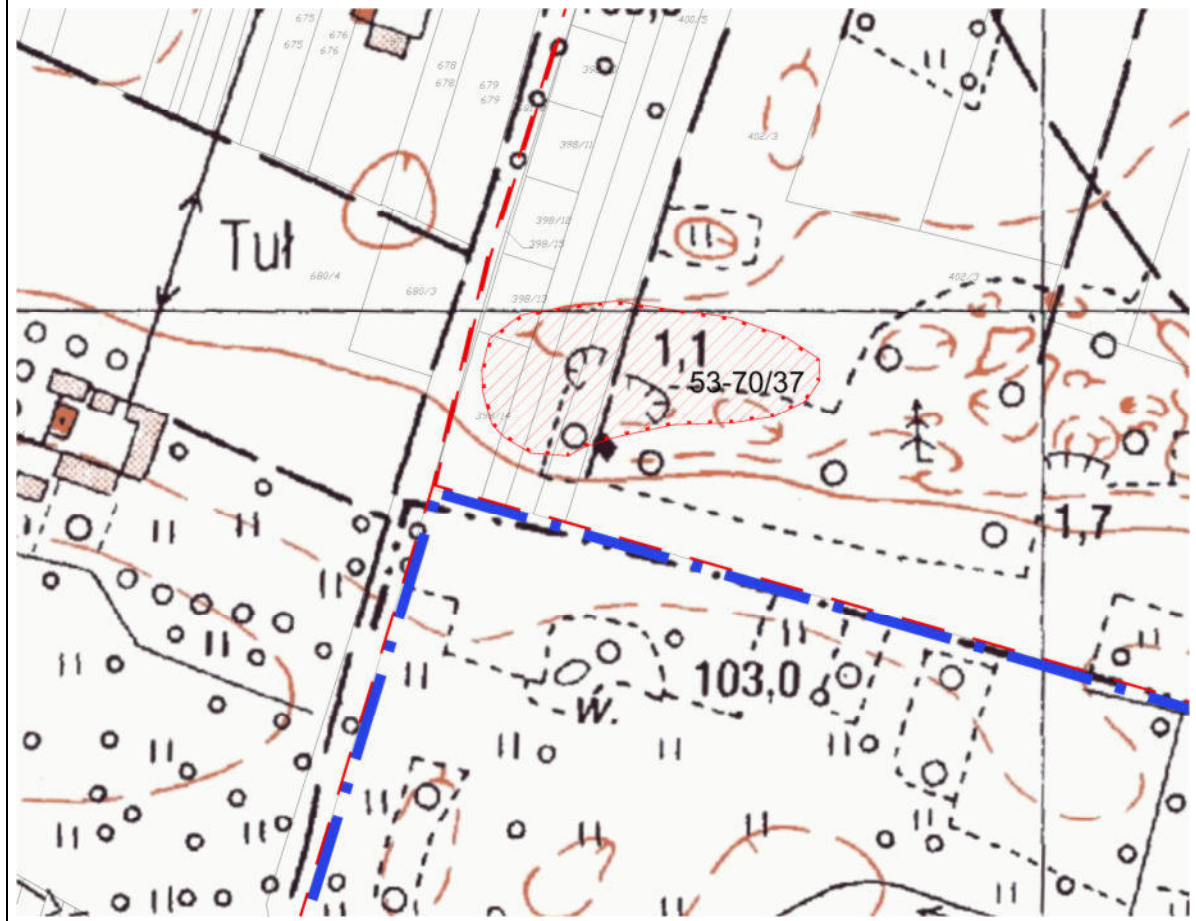
9. LOKALIZACJA ARCHEOLOGICZNA
 Nr obszaru AZP **54-70**
 Nr stanowiska na obszarze AZP **37**
 Nr stanowiska w miejscowości **XII**

10. WŁASNOŚĆ **prywatna**

11. INFORMACJA O OCHRONIE
Wojewódzka ewidencja zabytków
 Zapis w planie zagospodarowania przestrzennego
brak miejscowego planu zagospodarowania

12. WPISUJĄCY DANE
Małgorzata Frączkowska
Agnieszka Niezabitowska

13. DATA WYKONANIA KARTY ADRESOWEJ
13.11.2019 r.



69.KARTA ADRESOWA GMINNEJ EWIDENCJI ZABYTKÓW

1.Obszar / nr stanowiska
Stanowisko archeologiczne nr 54-70/38
Ślad osadnictwa

2. Czas powstania
XVI w.

3. MIEJSCOWOŚĆ **Tuł**

4. GMINA **Klembów**

14. Mapa z zaznaczonym stanowiskiem archeologicznym

5. POWIAT **wołomiński**

6. WOJEWÓDZTWO **mazowieckie**

7. KOD POCZTOWY **05-205**

8. LOKALIZACJA **działka o nr ewid. 355/2**

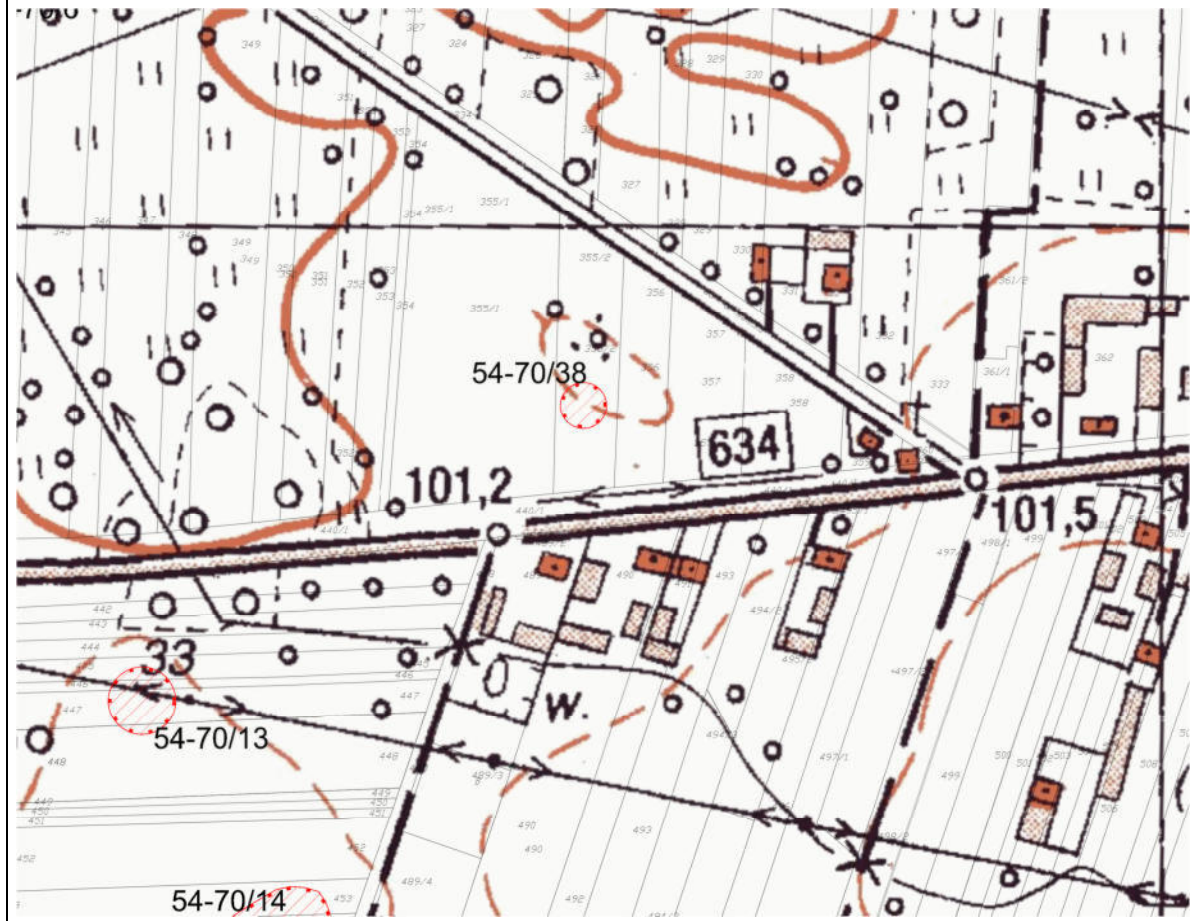
9. LOKALIZACJA ARCHEOLOGICZNA
 Nr obszaru AZP **54-70**
 Nr stanowiska na obszarze AZP **38**
 Nr stanowiska w miejscowości **XXIV**

10. WŁASNOŚĆ **prywatna**

11. INFORMACJA O OCHRONIE
Wojewódzka ewidencja zabytków
 Zapis w planie zagospodarowania przestrzennego
oznaczone stanowisko archeologiczne
obszar zabudowy mieszkaniowej

12. WPISUJĄCY DANE
Małgorzata Frączkowska
Agnieszka Niezabitowska

13. DATA WYKONANIA KARTY ADRESOWEJ
13.11.2019 r.



70.KARTA ADRESOWA GMINNEJ EWIDENCJI ZABYTKÓW

1.Obszar / nr stanowiska Stanowisko archeologiczne nr 54-70/39 Przysiółek/ zagroda	2. Czas powstania XV-XVI w.	3. MIEJSCOWOŚĆ Lipka
		4. GMINA Klembów
14. Mapa z zaznaczonym stanowiskiem archeologicznym		5. POWIAT wołomiński
		6. WOJEWÓDZTWO mazowieckie
		7. KOD POCZTOWY 05-205
		8. LOKALIZACJA działki o nr ewid.: 947/3, 948, 949, 950/14
		9. LOKALIZACJA ARCHEOLOGICZNA Nr obszaru AZP 54-70 Nr stanowiska na obszarze AZP 39 Nr stanowiska w miejscowości IX
		10. WŁASNOŚĆ prywatna
		11. INFORMACJA O OCHRONIE Wojewódzka ewidencja zabytków Zapis w planie zagospodarowania przestrzennego oznaczone stanowisko archeologiczne teren zabudowy usługowej lub obiektów produkcyjnych, magazynów i składów
		12. WPISUJĄCY DANE Małgorzata Frączkowska Agnieszka Niezabitowska
		13. DATA WYKONANIA KARTY ADRESOWEJ 13.11.2019 r.