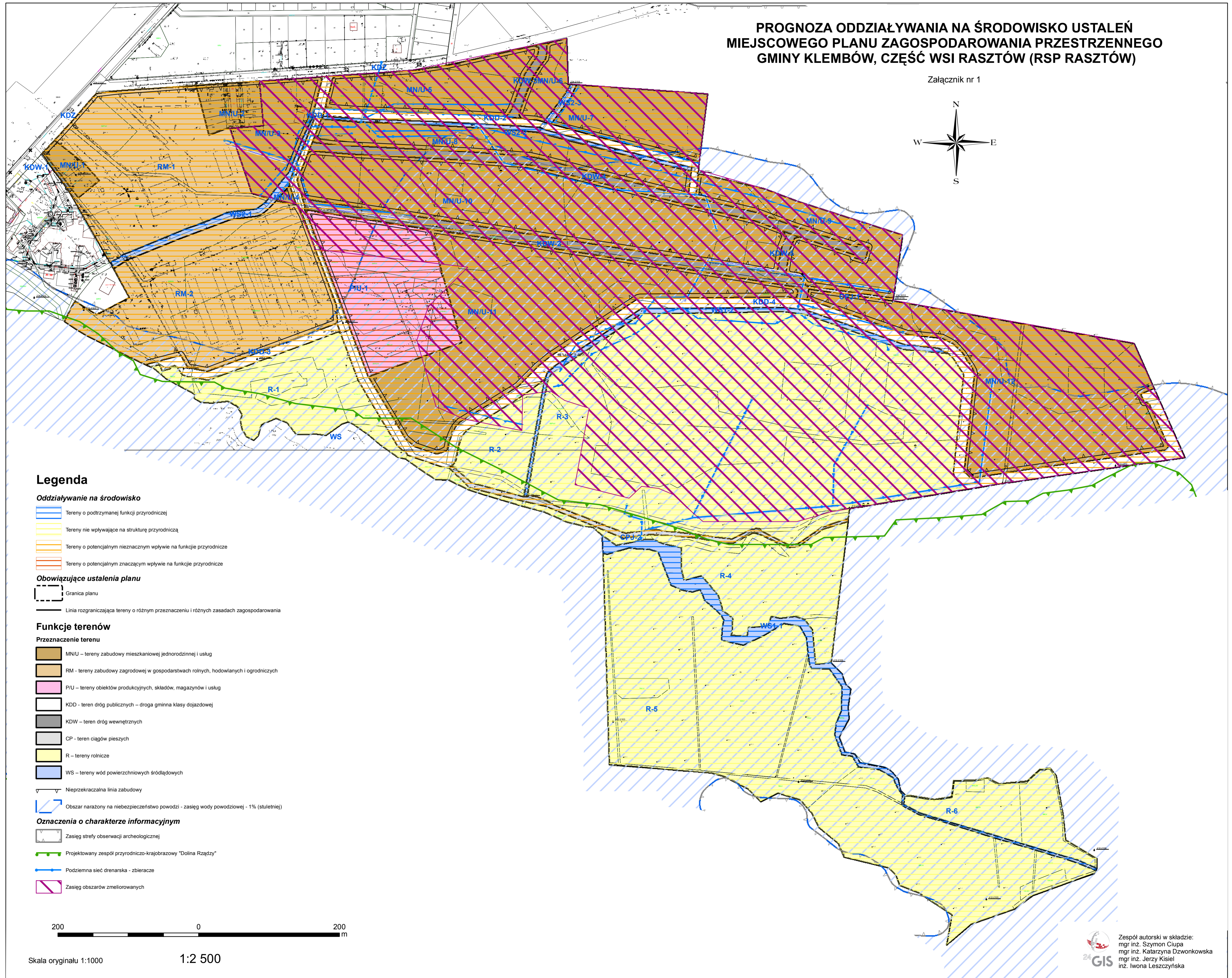
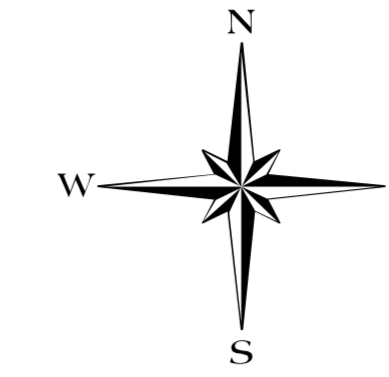


**PROGNOZA ODDZIAŁYWANIA NA ŚRODOWISKO USTALEŃ
MIEJSCOWEGO PLANU ZAGOSPODAROWANIA PRZESTRZENNEGO
GMINY KLEMBÓW, CZĘŚĆ WSI RASZTÓW (RSP RASZTÓW)**

Załącznik nr 1



Legenda

Oddziaływanie na środowisko

- Tereny o podtrzymanej funkcji przyrodniczej
- Tereny nie wpływające na strukturę przyrodniczą
- Tereny o potencjalnym nieznacznym wpływie na funkcje przyrodnicze
- Tereny o potencjalnym znaczącym wpływie na funkcje przyrodnicze

Obowiązujące ustalenia planu

- Granica planu
- Linia rozgraniczająca tereny o różnym przeznaczeniu i różnych zasadach zagospodarowania

Funkcje terenów

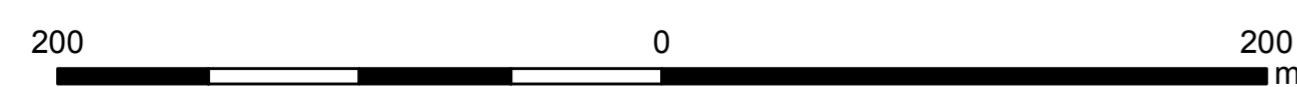
Przeznaczenie terenu

- MN/U – tereny zabudowy mieszkaniowej jednorodzinnej i usług
- RM – tereny zabudowy zagrodowej w gospodarstwach rolnych, hodowlanych i ogrodniczych
- PIU – tereny obiektów produkcyjnych, składów, magazynów i usług
- KDD – teren dróg publicznych – droga gminna klasy dojazdowej
- KDW – teren dróg wewnętrznych
- CP – teren ciągów pieszych
- R – tereny rolnicze
- WS – tereny wód powierzchniowych śródlądowych

- Nieprzekraczalna linia zabudowy
- Obszar narażony na niebezpieczeństwo powodzi - zasięg wody powodziowej - 1% (stuletniej)

Oznaczenia o charakterze informacyjnym

- Zasięg strefy obserwacji archeologicznej
- Projektowany zespół przyrodniczo-krajobrazowy "Dolina Rządzy"
- Podziemna sieć drenażowa - zbieracze
- Zasięg obszarów zmiełorowanych



Skala oryginału 1:1000

1:2 500