

UCHWAŁA NR XXVII.327.2017
RADY GMINY KLEMBÓW
z dnia 27 lipca 2017 r.

**w sprawie wyrażenia opinii Rady Gminy Klembów do projektu uchwały Sejmiku
Województwa Mazowieckiego w sprawie likwidacji dotychczasowej aglomeracji
Klembów oraz wyznaczenie nowej aglomeracji Klembów**

Na podstawie art. 18 ust. 2 pkt 15 ustawy z dnia 8 marca 1990 r. o samorządzie gminnym (Dz.U. z 2016 r., poz. 446 ze zm.) oraz art. 43 ust. 2b ustawy z dnia 18 lipca 2001 r. Prawo wodne (Dz. U. z 2017 r., poz. 1121) i § 4 ust. 2 Rozporządzenia Ministra Środowiska z dnia 22 grudnia 2004 r. w sprawie sposobu wyznaczania obszaru i granic aglomeracji (Dz.U. 2014 r., poz. 995) Rada Gminy Klembów informuje, co następuje:

§ 1.

Opiniuje się pozytywnie projekt uchwały Sejmiku Województwa Mazowieckiego w sprawie likwidacji dotychczasowej aglomeracji Klembów oraz wyznaczenia nowej aglomeracji Klembów przedłożony pismem Marszałka Województwa Mazowieckiego z dnia 12 lipca 2017r. znak PZ-IV.7320.105.2016.ŁO stanowiący załącznik nr 1 do niniejszej uchwały.

§ 2.

Zobowiązuje się Wójta Gminy Klembów do przekazania Marszałkowi Województwa Mazowieckiego opinii podjętej przez Radę Gminy Klembów.

§ 3.

Uchwała wchodzi w życie z dniem podjęcia.

Przewodniczący
Rady Gminy

/-/ Tadeusz Wojda

UZASADNIENIE

Wójt Gminy Klembów złożył pismem 28.09.2016 r. uzupełniony 03.07.2017 r. wniosek o zmianę obszaru i granic aglomeracji Klembów. Zmiana obszaru i granic aglomeracji podyktowana jest potrzebą aktualizacji danych związanych z rzeczywistością i planowaną liczbą mieszkańców korzystających z kanalizacji sanitarnej, a także włączeniem do aglomeracji części miejscowości Wola Rasztowska, gdzie zlokalizowana jest oczyszczalnia ścieków, wymagająca gruntownej modernizacji.

Po zweryfikowaniu propozycji planu aglomeracji Klembów Marszałek Województwa Mazowieckiego w dniu 12.07.2017 r. pismem znak PZ-IV.7320.105.2016.ŁO wystąpił do Rady Gminy Klembów z prośbą o zaopiniowanie projektu uchwały Sejmiku Województwa Mazowieckiego w sprawie likwidacji dotychczasowej aglomeracji Klembów oraz wyznaczenia nowej aglomeracji Klembów.

Dotychczasowa aglomeracja Klembów wyznaczona rozporządzeniem nr 83 Wojewody Mazowieckiego z dnia 12 sierpnia 2005 r. wyznaczała aglomerację o równoważnej liczbie mieszkańców 4 453.

Wyznaczenie nowego planu aglomeracji Klembów spowodowane jest planami dalszej rozbudowy sieci kanalizacyjnej, uaktualnieniem wielkości aglomeracji wyrażonej RLM do 3 497 oraz modernizacją oczyszczalni ścieków. W skład aglomeracji wchodzi następujące miejscowości Klembów, Ostrówek, Lipka i Wola Rasztowska.

Zgodnie z art. 43 ust. 2a i 2b ustawy z dnia 18 lipca 2001 r. Prawo wodne (Dz. U. z 2017 r., poz. 1121) Sejmik Województwa wyznacza aglomerację w drodze uchwały, po uzgodnieniu z właściwym Dyrektorem Regionalnego Zarządu Gospodarki Wodnej i właściwym Regionalnym Dyrektorem Ochrony Środowiska oraz po zasięgnięciu opinii zainteresowanych gmin.

W trybie art. 80a ustawy z dnia 15 czerwca 1998 r. o samorządzie wojewódzkim, gmina opiniuje projekt planu aglomeracji Klembów w terminie 30 dni od daty otrzymania projektu. Niezłożenie opinii w wyznaczonym terminie uznaje się za jego pozytywne zaopiniowanie.

W związku z powyższym Rada Gminy podejmuje uchwałę, w której opiniuje pozytywnie projekt uchwały Sejmiku Województwa Mazowieckiego w sprawie likwidacji dotychczasowej aglomeracji Klembów oraz wyznaczenia nowej aglomeracji Klembów o równoważnej liczbie mieszkańców 3 497.

W związku z powyższym podjęcie niniejszej uchwały jest zasadne.

Przewodniczący
Rady Gminy

/-/ Tadeusz Wojda

Załącznik do uchwały nr
Zarządu Województwa
Mazowieckiego z dnia 2017 r.

**Uchwała nr
Sejmiku Województwa Mazowieckiego
z dnia 2017 r.**

**w sprawie likwidacji dotychczasowej aglomeracji Klembów oraz wyznaczenia
nowej aglomeracji Klembów**

Na podstawie art. 18 pkt 1 ustawy z dnia 5 czerwca 1998 r. o samorządzie województwa (Dz. U. z 2016 r. poz. 486, 1948 i 2260 oraz z 2017 r. poz. 730 i 935), art. 43 ust. 2a ustawy z dnia 18 lipca 2001 r. Prawo wodne (Dz. U. z 2017 r. poz. 1121) oraz art. 22 ust. 2 i 3 ustawy z dnia 5 stycznia 2011 r. o zmianie ustawy Prawo wodne oraz niektórych innych ustaw (Dz. U. poz. 159 oraz z 2014 r. poz. 850) – uchwała się, co następuje:

§ 1.

Likwiduje się aglomerację Klembów o równoważnej liczbie mieszkańców 4 453, wyznaczoną rozporządzeniem nr 83 Wojewody Mazowieckiego z dnia 12 sierpnia 2005 r. w sprawie wyznaczenia aglomeracji Klembów (Dz. Urz. Woj. Maz. poz. 6603).

§ 2.

1. Wyznacza się aglomerację Klembów o równoważnej liczbie mieszkańców 3 497, położoną na terenie gminy Klembów z dwiema oczyszczalniami ścieków komunalnych zlokalizowanymi w Klembowie i Woli Rasztowskiej.
2. W skład aglomeracji Klembów wchodzi: Klembów, Lipka, Ostrówek, Wola Rasztowska.
3. Obszar i granice aglomeracji Klembów, o której mowa w ust. 1, określa mapa w skali 1:25 000, stanowiąca załącznik do uchwały.

§ 3.

Wykonanie uchwały powierza się Zarządowi Województwa Mazowieckiego.

§ 4.

Uchwała wchodzi w życie po upływie 14 dni od dnia jej ogłoszenia w Dzienniku Urzędowym Województwa Mazowieckiego.

UZASADNIENIE

Zgodnie z art. 43 ust. 2a ustawy z dnia 18 lipca 2001 r. Prawo wodne (Dz. U. z 2017 r. poz. 1121), sejmik województwa wyznacza aglomeracje w drodze uchwały, po uzgodnieniu z właściwym dyrektorem regionalnego zarządu gospodarki wodnej i właściwym regionalnym dyrektorem ochrony środowiska oraz po zasięgnięciu opinii zainteresowanych gmin.

Niniejsza uchwała była poprzedzona rozporządzeniem nr 83 Wojewody Mazowieckiego z dnia 12 sierpnia 2005 r. w sprawie wyznaczenia aglomeracji Klembów (Dz. Urz. Woj. Maz. poz. 6603). Powyższym rozporządzeniem wyznaczono ww. aglomerację o równoważnej liczbie mieszkańców 4 453.

Zgodnie z art. 22 ust. 2 ustawy z dnia 5 stycznia 2011 r. o zmianie ustawy Prawo wodne oraz niektórych innych ustaw (Dz. U. z 2011 r. poz. 159 z późn. zm.), aglomerację wyznaczoną przed dniem 15 listopada 2008 r. sejmik województwa może zlikwidować w drodze uchwały. Natomiast w myśl art. 22 ust. 3 cyt. ustawy z dniem likwidacji ww. aglomeracji traci moc akt prawa miejscowego, którym ta aglomeracja została wyznaczona. W związku z powyższym, niniejszą uchwałą zlikwidowano aglomerację Klembów o równoważnej liczbie mieszkańców 4 453, a zatem z dniem jej likwidacji traci moc akt prawa miejscowego, tj. rozporządzenie nr 83 Wojewody Mazowieckiego z dnia 12 sierpnia 2005 r. w sprawie wyznaczenia aglomeracji Klembów (Dz. Urz. Woj. Maz. poz. 6603).

Wójt Gminy Klembów pismem z 28 września 2016 r. znak: SZ.040.28.2016, uzupełnionym pismami z 11 października 2016 r., 21 października 2016 r., 9 stycznia 2017 r., 14 lutego 2017 r. i 3 lipca 2017 r. zwrócił się o wyznaczenie nowej aglomeracji Klembów, dołączając propozycję planu aglomeracji. Zmiana aglomeracji Klembów spowodowana jest włączeniem do jej granic miejscowości Wola Rasztowska, uwzględnieniem dodatkowej oczyszczalni ścieków w Woli Rasztowskiej oraz uaktualnieniem wielkości aglomeracji wyrażonej RLM.

Podczas weryfikacji propozycji planu aglomeracji Klembów ustalono, że dotychczas na terenie aglomeracji wybudowano 30,5 km sieci kanalizacyjnej, z której korzysta 2 881. mieszkańców aglomeracji oraz 25 osób czasowo przebywających w aglomeracji. W trakcie realizacji jest sieć kanalizacyjna o długości 1,92 km mająca obsłużyć 26 mieszkańców. Ponadto w aglomeracji Klembów planowana jest budowa sieci kanalizacyjnej o długości 3,4 km, z której korzystać będzie 415. mieszkańców aglomeracji. Natomiast 150. mieszkańców aglomeracji Klembów nie będzie objętych zbiorczym systemem kanalizacji sanitarnej.

W związku z powyższym wskaźnik koncentracji, obliczany na podstawie przewidywanej do obsługi przez budowany system kanalizacji zbiorczej liczby mieszkańców aglomeracji i niezbędnej do realizacji długości sieci kanalizacyjnej, wynosi dla obszaru aglomeracji Klembów znajdującego się poza terenami objętymi obszarowymi formami ochrony przyrody 122 osoby na 1 km sieci projektowanej i jest wyższy niż wskaźnik określony w § 3 ust. 4 rozporządzenia Ministra Środowiska z dnia 22 lipca 2014 r. w sprawie sposobu wyznaczania obszaru i granic aglomeracji (Dz. U. poz. 995), tj. 120 mieszkańców na 1 km sieci.

Na terenie aglomeracji Klembów powstają ścieki komunalne w średniej ilości 385,4 m³ na dobę, zawierające m.in. azot ogólny, fosfor oraz zawiesinę ogólną.

Przyjęta w uchwale równoważna liczba mieszkańców na obszarze aglomeracji obejmuje 3 472 RLM pochodzących od mieszkańców aglomeracji 25 RLM od osób czasowo przebywających w aglomeracji. Planowany procent skanalizowania aglomeracji wynosi 95,7. Zweryfikowany projekt planu aglomeracji przedłożono do uzgodnienia Dyrektorowi Regionalnego Zarządu Gospodarki Wodnej w Warszawie i Regionalnemu Dyrektorowi Ochrony Środowiska w Warszawie oraz do zaopiniowania Radzie Gminy Klembów.

Obszar i granice aglomeracji Klembów zostały przedstawione na mapie w skali 1:25 000, stanowiącej załącznik do niniejszej uchwały. Skala mapy, na której oznacza się obszar i granice aglomeracji, została określona w rozporządzeniu w sprawie sposobu wyznaczania obszaru i granic aglomeracji.

W związku z powyższym należy wyznaczyć nową aglomerację Klembów.

Konieczność wyznaczenia aglomeracji wynika z wywiązania się Rządu Rzeczypospolitej Polskiej z zobowiązań zawartych w Traktacie Akcesyjnym, w części dotyczącej spełnienia dyrektywy 91/271/EWG w sprawie oczyszczania ścieków komunalnych, w zakresie

wyposażania aglomeracji w systemy kanalizacji zbiorczej i oczyszczalnie ścieków komunalnych.

Niniejsza uchwała stanowi akt prawa miejscowego i wymaga publikacji w Dzienniku Urzędowym Województwa Mazowieckiego.

Nadzór nad aktem sprawuje Wojewoda Mazowiecki.

Projekt aktu wymaga konsultacji z Mazowiecką Radą Działalności Pożytku Publicznego.

OBSZAR I GRANICE AGLOMERACJI KLEMBÓW

Mapa w skali 1 : 25 000

OBJAŚNIENIA ZNAKÓW



Oczyszczalnia ścieków komunalnych



Granica aglomeracji KLEMBÓW przebiegająca wzdłuż
zewnątrznych granic skanalizowanych bądź
przewidzianych do skanalizowania działek budowlanych



Granica administracyjna gminy

Szkic położenia arkuszy:

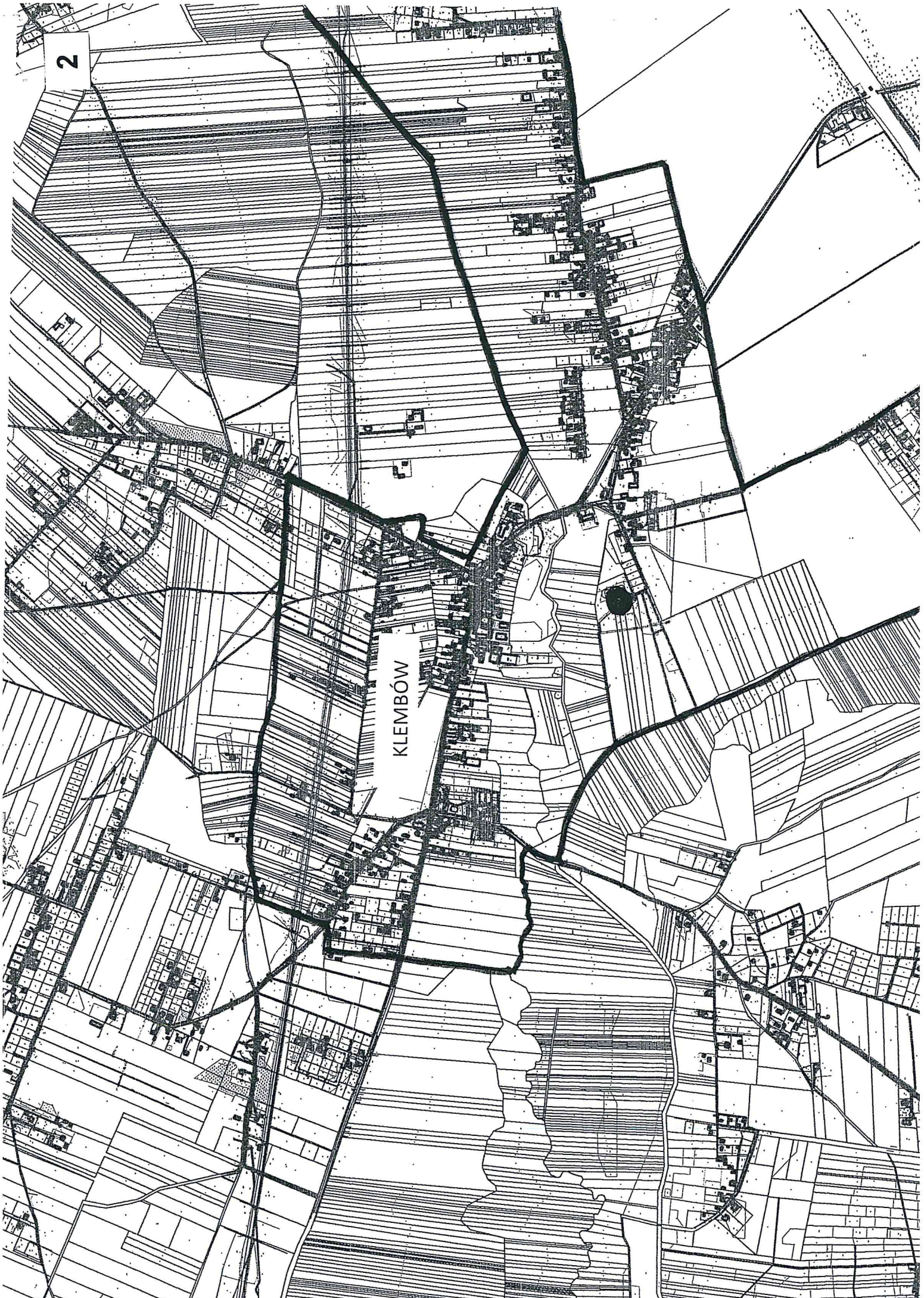


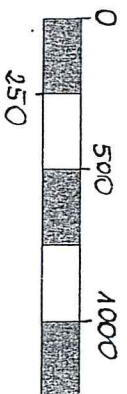
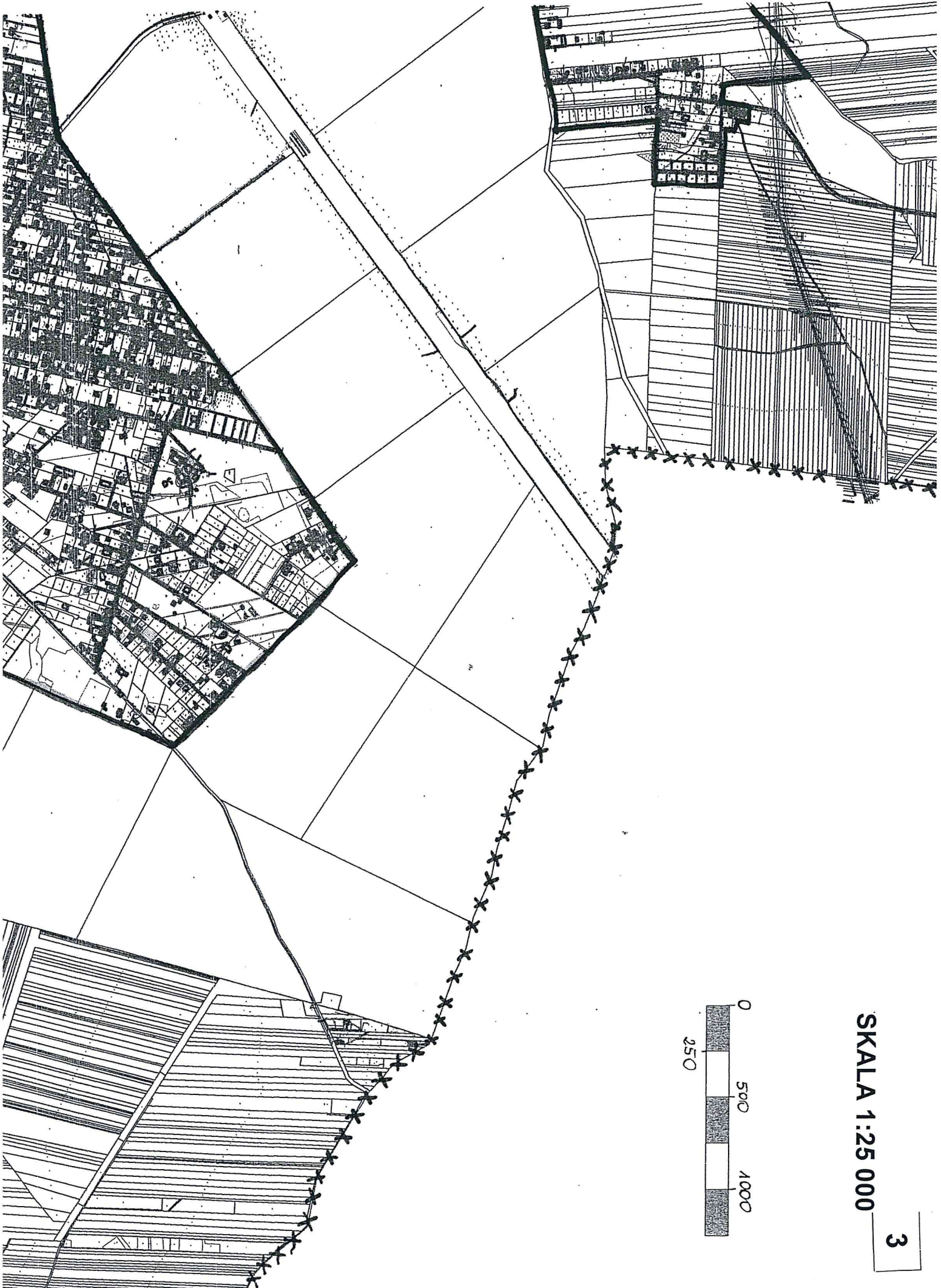
2	3
4	5

WOLA RASZTOWSKA

2

KLEMBÓW





SKALA 1:25 000

4

LIPKA



OSTRÓWEK



Urząd Marszałkowski Województwa Mazowieckiego w Warszawie
Departament Gospodarki Odpadami oraz Pozwoleń Zintegrowanych
i Wodnoprawnych
ul. ks. I. Kłopotowskiego 5, 03-718 Warszawa
tel. (22) 59 79 481, fax: (22) 59 79 484
e-mail: gospodarka.odpadami@mazovia.pl

Mazowsze.

URZĄD MARSZAŁKOWSKI
serce Polski
w Kiełbówie

wysłano dnia 17. LIP. 2017
poz. 5618/2017

Warszawa, 12 lipca 2017 r.



P_937975

PZ-IV.7320.105.2016.ŁO

P. Bieńkiewicz
17.07.2017

Rada Gminy Kiełbów
ul. Gen. F. Żymirskiego 38
05-205 Kiełbów

Zgodnie z art. 43 ust. 2b ustawy z dnia 18 lipca 2001 r. Prawo wodne (Dz. U. z 2017 r. poz. 1121) przesyłam w załączeniu propozycję planu aglomeracji Kiełbów przedłożoną przez Wójta Gminy Kiełbów, przy piśmie z 3 lipca 2017 r. znak: ŚZ.040.28.2016, wraz z projektem uchwały Sejmiku Województwa Mazowieckiego w sprawie likwidacji dotychczasowej aglomeracji Kiełbów oraz wyznaczenia nowej aglomeracji Kiełbów, z prośbą o zaopiniowanie.

W myśl art. 80a ustawy z dnia 5 czerwca 1998 r. o samorządzie województwa (Dz. U. z 2016 r. poz. 486, z późn. zm.) niezłożenie opinii w terminie 30 dni od daty otrzymania projektu planu aglomeracji uznaje się za jego pozytywne zaopiniowanie.

Jednocześnie zwracam się z prośbą o niezwłoczne przekazanie podjętego w tej sprawie stanowiska do Departamentu Gospodarki Odpadami oraz Pozwoleń Zintegrowanych i Wodnoprawnych Urzędu Marszałkowskiego Województwa Mazowieckiego w Warszawie, ul. ks. I. Kłopotowskiego 5, 03-718 Warszawa.

Proszę o potraktowanie sprawy jako pilnej.

z up. Marszałka Województwa

Urszula Pawlak
Urszula Pawlak
Zastępca Dyrektora Departamentu Gospodarki Odpadami
oraz Pozwoleń Zintegrowanych i Wodnoprawnych

W załączeniu:

1. kopia pisma z 3 lipca 2017 r. znak: ŚZ.040.28.2016
2. projekt planu aglomeracji Kiełbów
3. projekt uchwały Sejmiku Województwa Mazowieckiego w sprawie likwidacji dotychczasowej aglomeracji Kiełbów oraz wyznaczenia nowej aglomeracji Kiełbów

Sprawę prowadzi:
Łucja Orłow-Gozdowska
tel. (22) 59 79 080

Laureat Polskiej Nagrody Jakości. Urząd realizuje zadania w oparciu o zintegrowany system zarządzania zgodny z normami: PN-EN ISO 9001:2009, PN-EN ISO 14001:2005, PN-ISO/IEC 27001:2014-12, OHSAS 18001:2007, Systemem Przeciwdziałania Zagrożeniom Korupcyjnym oraz na podstawie wytycznych PN-ISO 26000.



PRZYJAZNY
URZĄD

www.mazovia.pl

Propozycja planu aglomeracji

KLEMBÓW
(podać nazwę aglomeracji¹)

powiat

wołomiński

województwo

mazowieckie

¹ zaleca się, aby nazwa aglomeracji była nazwą gminy, na terenie której wyznaczana jest aglomeracja lub nazwą gminy wiodącej w aglomeracji

Część opisowa

1. Podstawowe informacje na temat aglomeracji²

1. Nazwa aglomeracji: **Klembów**
2. Wielkość RLM aglomeracji zgodnie z obowiązującym rozporządzeniem / uchwałą: 4 453 zgodnie z rozporządzeniem nr 83 Wojewody Mazowieckiego z dnia 12.08.2005r.
3. Wielkość RLM aglomeracji planowanej do wyznaczenia: 3 497
4. Gmina wiodąca w aglomeracji: **Klembów**
5. Gminy w aglomeracji: **Klembów**
6. Wykaz nazw miast i/lub miejscowości w aglomeracji, zgodnie z dołączonym do wniosku załącznikiem graficznym³: **Klembów, Lipka, Ostrówek, Wola Rasztowska**
7. Wykaz nazw miejscowości dołączanych do obszaru aglomeracji: **Wola Rasztowska,**
8. Wykaz nazw miejscowości wyłączanych z obszaru aglomeracji:.....
.....
9. Nazwa miejscowości, w której zlokalizowana jest oczyszczalnia ścieków:.....
Klembów, Wola Rasztowska.

W przypadku aglomeracji współtworzonej przez kilka gmin wniosek o wyznaczenie obszaru i granic aglomeracji składa gmina wiodąca. W takim przypadku informacje i dane powinny być przedstawione zarówno dla całej aglomeracji, jak i odrębnie dla gmin współtworzących aglomerację.

Złożenie wniosku o zmianę aglomeracji wymaga przedstawienia informacji dotyczącej rozporządzenia wojewody lub uchwały sejmiku województwa w sprawie wyznaczenia aglomeracji oraz przedstawienia merytorycznego uzasadnienia takiego działania.

2. Adres wnioskodawcy (gminy, gminy wiodącej w aglomeracji)

Miejscowość: Klembów	Ulica, nr: gen. Franciszka Żymirskiego 3 8
Gmina: Klembów	Powiat: wołomiński
Województwo: mazowieckie	
Telefon: 29 783 88 00	Fax: 29 777 90 85
e-mail do kontaktu bieżącego: urząd@klembow.pl	

² Według najbardziej aktualnych danych, z podaniem źródeł informacyjnych (GUS, ewidencja gminy etc.)

³ Propozycję planu aglomeracji należy przygotować w oparciu o wykaz miast i/lub miejscowości w rozumieniu ustawy z dnia 29 sierpnia 2002 r. o urzędowych nazwach miejscowości i obiektów fizjograficznych.

W przypadku miast podaje się nazwę miasta, a nie poszczególnych jego dzielnic. Szczegółowy wykaz miejscowości znajduje się w rozporządzeniu Ministra Administracji i Cyfryzacji z dnia 13 grudnia 2012 r. w sprawie wykazu urzędowego nazw miejscowości i ich części (Dz. U. z 2013 r. poz.200).

3. Dane kontaktowe osoby wskazanej do kontaktowania się w sprawach złożonego wniosku

- | |
|---------------------------------------|
| 1. Imię i nazwisko: Magdalena Bieniek |
| 2. Telefon: 29 783 88 15 |
| 3. Fax: 29 777 90 85 |
| 4. E-mail: m.bieniek@klembow.pl |

4. Dokumenty stanowiące podstawę do wyznaczenia aglomeracji

Lp.	Wyszczególnienie	Nie ⁴	Tak ⁵
1	2	3	4
1	Miejscowe plany zagospodarowania przestrzennego		X
2	Studium uwarunkowań i kierunków zagospodarowania przestrzennego gminy		X
3	Decyzje o ustaleniu lokalizacji inwestycji celu publicznego	X	
4	Wieloletnie plany rozwoju i modernizacji urządzeń wodociągowych i kanalizacyjnych	X	
5	Inne (wymienić)	X	

Dokumenty dostępne na stronie internetowej www.bip.klembow.pl

1. Uchwała Rady Gminy Klembów Nr XII/69/2003 z dnia 11.09.2003r. w sprawie **miejscowego planu zagospodarowania przestrzennego dla miejscowości Klembów**
2. Uchwała Rady Gminy Klembów Nr XXIV/182/08 z dnia 03.07.2008r. w sprawie **miejscowego planu zagospodarowania przestrzennego dla miejscowości Ostrówek i Lipka**
3. Uchwała Rady Gminy Klembów nr XXIV/178/08 z dnia 26.06.2008 w sprawie **miejscowego planu zagospodarowania przestrzennego dla miejscowości Wola Rasztowska**
4. Uchwała Rady Gminy Klembów nr XXIV/178/08 z dnia 26.06.2008 w sprawie **miejscowego planu zagospodarowania przestrzennego dla części wsi Wola Rasztowska**
5. Uchwała Nr XLI/313/09 Rady Gminy Klembów z dnia 17 grudnia 2009 roku w sprawie zmiany **studium uwarunkowań i kierunków zagospodarowania przestrzennego Gminy Klembów**

5. Opis systemu zbierania ścieków komunalnych w obrębie aglomeracji

5.1. Informacje na temat długości i rodzaju istniejącej sieci kanalizacyjnej i liczby osób korzystających z istniejącej sieci kanalizacyjnej oraz długości i rodzaju sieci kanalizacyjnej i liczby osób korzystających z sieci kanalizacyjnej, na której wykonanie zostały pozyskane środki finansowe

⁴ Znakiem „X” zaznaczyć właściwą odpowiedź

Tabela 1. Sieć istniejąca

Lp.	Kanalizacja istniejąca	Długość [km]	Liczba osób korzystających z istniejącej kanalizacji			Uwagi
			Mieszkańcy	Osoby czasowo przebywające na terenie aglomeracji ⁵	Sumaryczna liczba osób [kol 4 + kol 5]	
1	2	3	4	5	6	7
1	Sanitarna grawitacyjna	28,00	2881	25	2906	
2	Sanitarna tłoczna					
3	Ogólnospławna grawitacyjna	2,5				
4	Ogólnospławna tłoczna					
Razem		30,50				

Tabela 2. Sieć, na której wykonanie zostały pozyskane środki finansowe

Lp.	Kanalizacja istniejąca	Długość [km]	Liczba osób korzystających z istniejącej kanalizacji			Uwagi (źródło finansowania)
			Mieszkańcy	Osoby czasowo przebywające na terenie aglomeracji ⁶	Sumaryczna liczba osób [kol 4 + kol 5]	
1	2	3	4	5	6	7
1	Sanitarna grawitacyjna	1,55	26		26	własne
2	Sanitarna tłoczna	0,37				
3	Ogólnospławna grawitacyjna					
4	Ogólnospławna tłoczna					
Razem		1,92				

Należy zwrócić uwagę na 2 szczególne przypadki:

Sytuacja 1

Sieć ogólnospławna została zamieniona w kanalizację deszczową, a ładunek z tej sieci zostanie „przepięty” do nowobudowanej kanalizacji sanitarnej. W takim przypadku osoby korzystające uprzednio z sieci ogólnospławnej należy usunąć z wykazu osób korzystających z sieci na terenie aglomeracji, wykazać je należy natomiast jako osoby planowane do podłączenia do sieci kanalizacji sanitarnej mającej zastąpić odcinek kanalizacji ogólnospławnej.

Sytuacja 2

Na terenie aglomeracji funkcjonuje sieć kanalizacyjna, jednak ścieki zbierane tą siecią nie są oczyszczane (brak odprowadzenia do oczyszczalni ścieków). W takim przypadku należy wykazać długość sieci istniejącej, ale nie wykazywać osób do niej podłączonych jako korzystających z sieci. Dopiero w przypadku dobudowania fragmentów sieci łączących istniejącą sieć kanalizacji sanitarnej z oczyszczalnią ścieków należy te osoby wykazać jako podłączone do zbiorczego systemu kanalizacji.

⁵ Pod pojęciem „osoby czasowo przebywające na terenie aglomeracji” rozumie się liczbę zarejestrowanych miejsc noclegowych w obiektach usług turystycznych, szpitalach, internatach, więzieniach etc.

⁶ Pod pojęciem „osoby czasowo przebywające na terenie aglomeracji” rozumie się liczbę zarejestrowanych miejsc noclegowych w obiektach usług turystycznych, szpitalach, internatach, więzieniach etc.

5.2. Informacje na temat długości i rodzaju planowanej do wykonania sieci kanalizacyjnej w celu dostosowania aglomeracji do warunków określonych w Dyrektywie Rady z dnia 21 maja 1991 r. dotyczącej oczyszczania ścieków komunalnych (91/271/EWG) oraz liczby osób korzystających z planowanej sieci kanalizacyjnej.

5.2.1. Sieć kanalizacyjna o wskaźniku długości sieci nie mniejszym niż 120 osób na 1 km sieci⁷.

Wykaz miast i/lub miejscowości wchodzących w skład aglomeracji, w obrębie których planuje się wykonanie sieci kanalizacji sanitarnej:

Są to wsie: Wola Rasztowska

Należy zwrócić uwagę, że sieć kanalizacyjna, na której wykonanie pozyskane zostały już środki finansowe, należy traktować jako sieć wykonaną, co oznacza, że jej długość nie będzie brana pod uwagę przy obliczaniu wskaźnika długości sieci – informacja na temat tej sieci powinna znaleźć się w pkt 5.1.

Lp.	Kanalizacja planowana do wykonania	Długość [km]	Liczba osób, które zostaną podłączone do planowanej do wykonania kanalizacji			Uwagi
			Mieszkańcy	Osoby czasowo przebywające na terenie aglomeracji ⁸	Sumaryczna liczba osób [kol 4 + kol 5]	
1	2	3	4	5	6	7
1	Sanitarna grawitacyjna	3,4	415	0	415	
2	Sanitarna tłoczna					
3	Ogólnospławna grawitacyjna					
4	Ogólnospławna tłoczna					
Razem		3,4				

Wskaźnik długości sieci > 120 mieszkańców na 1 km sieci

Obliczenie wskaźnika długości sieci dla planowanej do wykonania sieci kanalizacyjnej (dla obszaru o wskaźniku długości sieci nie mniejszym niż 120 osób na 1 km sieci).

Długość sieci kanalizacyjnej planowanej do wykonania [kol. 3 - razem]	3,4
Sumaryczna liczba mieszkańców oraz osób czasowo przebywające na terenie aglomeracji, którzy będą obsługiwani przez planowaną do wykonania sieć kanalizacyjną [kol. 6 - razem]	415
Wskaźnik długości sieci = sumaryczna liczba mieszkańców oraz osób czasowo przebywających na terenie aglomeracji [kol. 6 - razem] / długość sieci kanalizacyjnej planowanej do wykonania [kol. 3 - razem]	122,06

⁷ Wskaźnik wyliczony jest sumarycznie dla wszystkich miast i/lub miejscowości (wchodzących w skład aglomeracji), w obrębie których planuje się budowę sieci kanalizacji sanitarnej. Należy pamiętać, aby planowane inwestycje były uzasadnione ekonomicznie. Szczegółowe uwarunkowania dotyczące wyliczenia wskaźnika długości sieci znajdują się w Wytocznych do tworzenia i zmiany aglomeracji.

⁸ Pod pojęciem „osoby czasowo przebywające na terenie aglomeracji” przyjmuje się liczbę zarejestrowanych miejsc noclegowych (obiekty usług turystycznych, szpitale, internaty, więzienia).

5.2.2. Sieć kanalizacyjna o wskaźniku długości sieci nie mniejszym niż 90 osób na 1 km sieci.

Wykaz miast i/lub miejscowości (wchodzących w skład aglomeracji), w obrębie których planuje się wykonanie sieci kanalizacji sanitarnej, wraz ze wskazaniem charakteru obszaru (obszar objęty formą ochrony przyrody zgodnie z ustawą o ochronie przyrody – określić jakiej; teren strefy ochronnej ujęcia wody etc.):

.....

Lp.	Kanalizacja planowana do realizacji	Długość [km]	Liczba osób, które będą obsługiwane przez planowaną do wykonania kanalizację			Uwagi
			mieszkańcy	Osoby czasowo przebywające na terenie aglomeracji ⁶	sumaryczna liczba osób [kol 4 + kol 5]	
1	2	3	4	5	6	7
1	Sanitarna grawitacyjna					
2	Sanitarna tłoczna					
Razem						

Wskaźnik długości sieci 90÷120 mieszkańców na 1 km sieci

Obliczenie wskaźnika długości sieci dla planowanej do wykonania sieci kanalizacyjnej (dla obszaru o wskaźniku długości sieci nie mniejszym niż 90 osób na 1 km sieci)	
Długość sieci kanalizacyjnej planowanej do wykonania [kol. 3 - razem]
Sumaryczna liczba mieszkańców oraz osób czasowo przebywające na terenie aglomeracji, którzy będą obsługiwani przez planowaną do wykonania sieć kanalizacyjną [kol. 6 - razem]
Wskaźnik długości sieci = sumaryczna liczba mieszkańców oraz osób czasowo przebywające na terenie aglomeracji [kol. 6 - razem]/długość sieci kanalizacyjnej planowanej do wykonania [kol. 3 - razem]

5.3. Informacje na temat długości i rodzaju sieci kanalizacyjnej oraz liczby osób korzystających z sieci kanalizacyjnej po dostosowaniu aglomeracji do warunków określonych w Dyrektywie Rady z dnia 21 maja 1991 r. dotyczącej oczyszczania ścieków komunalnych (91/271/EWG).

Lp.	Kanalizacja istniejąca i planowana	Długość [km]	Liczba osób korzystających z kanalizacji po dostosowaniu aglomeracji do warunków określonych w Dyrektywie 91/271/EWG			Uwagi
			mieszkańcy	Osoby czasowo przebywające na terenie aglomeracji ⁶	sumaryczna liczba osób [kol 4 + kol 5]	
1	2	3	4	5	6	7
1	Sanitarna grawitacyjna	32,95	3322	25	3347	
2	Sanitarna tłoczna	0,37				
3	Ogólnospławna grawitacyjna	2,5				
4	Ogólnospławna tłoczna					
Razem		35,82				

6. Opis gospodarki ściekowej w aglomeracji

6.1. Informacje na temat oczyszczalni ścieków.⁹

6.1.1 Informacje na temat oczyszczalni ścieków.

Nazwa oczyszczalni ścieków: Klembów nr I_D: PLMZ0751

Lokalizacja oczyszczalni ścieków (adres): ul. Miła 15, 05-205 Klembów

Dane kontaktowe (telefon, e-mail, fax): Zakład Gospodarki Komunalnej, ul. Strażacka 8, 05-205 Klembów, tel. 29 777 99 55, e-mail: zgk@klembow.pl

Pozwolenie wodnoprawne na odprowadzanie ścieków z oczyszczalni do środowiska (data, znak, oznaczenie organu, termin ważności decyzji): pozwolenie wodnoprawne -Decyzja nr 48/07 z dnia 12.02.2007r. wydana przez Starostę Wołomińskiego, ważna do 31 stycznia 2017r.

Przepustowość oczyszczalni:

średnia [m^3/d]: 350
maksymalna godzinowa [m^3/h]: 25
maksymalna roczna [m^3/rok]: 219 000.....

Projektowa wydajność oczyszczalni ścieków [RLM]: 4 450

Ilość ścieków dostarczanych do oczyszczalni ścieków, zgodnie z danymi przedłożonymi w ostatnim sprawozdaniu z realizacji KPOŚK:

Ścieki dopływające siecią kanalizacyjną [m^3/d]: 29

Ścieki dowożone [m^3/d]: 2

Średnie obciążenie oczyszczalni [m^3/d]: 75

Ilość ścieków oczyszczonych w roku poprzednim [m^3/rok]: 115,0 tys.

Przewidywane średnie obciążenie oczyszczalni po zrealizowaniu planowanego zakresu sieci kanalizacji sanitarnej [m^3/d]: 97,5

Przewidywana ilość ścieków oczyszczanych w roku po zrealizowaniu planowanego zakresu sieci kanalizacji sanitarne [m^3/rok]: 150 tys.

Wartości wskaźników zanieczyszczeń ścieków surowych		
Wskaźnik	Wartość (średnioroczna z pomiarów)	Uwagi
1	2	3
BZT ₅ [mgO_2/l]	690	brak
ChZT _{Cr} [mgO_2/l]	1232	brak
Zawiesina ogólna [mg/l]	938	brak

⁹ W przypadku funkcjonowania więcej niż jedna oczyszczalnia ścieków, dla każdej oczyszczalni należy wypełnić oddzielne tabele. Analogiczne tabele trzeba również wypełnić w przypadku planowanej oczyszczalni ścieków.

Fosfor ogólny [mgP/l]	-----	nie dotyczy
Azot ogólny [mgN/l]	-----	nie dotyczy
Wartości wskaźników lub % redukcji zanieczyszczeń ścieków oczyszczonych ¹⁰		
Wskaźnik	Wartość lub % redukcji zgodnie z pozwoleniem wodnoprawnym	Wartość (średnioroczna z pomiarów)
1	2	3
BZT ₅ [mgO ₂ /l]	25	4
ChZT _{Cr} [mgO ₂ /l]	125	44
Zawiesina ogólna [mg/l]	35	5
Fosfor ogólny [mgP/l]	-----	nie dotyczy
Azot ogólny [mgN/l]	-----	nie dotyczy

Odbiornik ścieków oczyszczonych zgodnie z pozwoleniem wodnoprawnym:	
Nazwa ciekłu: Rządza	Kilometraż miejsca odprowadzania ścieków oczyszczonych: 26+050
Współrzędne geograficzne wylotu: rzędna 93,82 m n.p.m.	

Typ oczyszczalni ścieków ¹¹	
B - oczyszczalnia biologiczna spełniająca standardy odprowadzanych ścieków	X
Non B - oczyszczalnia biologiczna niespełniająca standardów odprowadzanych ścieków	
PUB1 - oczyszczalnia biologiczna z podwyższonym usuwaniem związków azotu (N), fosforu (P) spełniająca standardy odprowadzanych ścieków dla aglomeracji $\geq 100\ 000$ RLM	
non PUB1 - oczyszczalnia jw. niespełniająca standardów odprowadzanych ścieków w zakresie usuwania N i/lub P	
PUB2 - oczyszczalnia biologiczna z podwyższonym usuwaniem związków azotu (N), fosforu (P) spełniająca standardy odprowadzanych ścieków dla aglomeracji $< 100\ 000$ RLM	
non PUB2 - oczyszczalnia jw. niespełniająca standardów odprowadzanych ścieków w zakresie usuwania N i/lub P	

Podstawowe informacje na temat zamierzeń inwestycyjnych z zakresu budowy, rozbudowy lub modernizacji oczyszczalni:

Oczyszczalnia Klembów przyjmuje ścieki z miejscowości Lipka, Ostrówek i Klembów, które były w obrębie aglomeracji. Oczyszczalnia jest na to przygotowana, ponieważ jej projektowa wydajność to 4 450 RLM i obecnie jej zdolności są wykorzystywane w około 70%.

¹⁰ Należy zwrócić uwagę, że % redukcji zanieczyszczeń dotyczy ładunku wprowadzanego na oczyszczalnię i ładunku odprowadzanego z oczyszczalni, nie zaś zawartości % zanieczyszczeń w jednostce objętościowej ścieków

¹¹ Znakiem „X” zaznaczyć właściwą odpowiedź

6.1.2 Informacje na temat oczyszczalni ścieków.

Nazwa oczyszczalni ścieków: Wola Rasztowska nr I_D: PLMZ0752

Lokalizacja oczyszczalni ścieków (adres): działka nr 221/30 obręb Wola Rasztowska

Dane kontaktowe (telefon, e-mail, fax): Zakład Gospodarki Komunalnej, ul. Strażacka 8, 05-205 Klembów, tel. 29 777 99 55, e-mail: zgk@klembow.pl

Pozwolenie wodnoprawne na odprowadzanie ścieków z oczyszczalni do środowiska (data, znak, oznaczenie organu, termin ważności decyzji): pozwolenie wodnoprawne -Decyzja nr 257/10 z dnia 15.06.2010r. wydana przez Starostę Wołomińskiego, ważna do 31 maja 2020r. i Decyzja 762/12 z dnia 7 września 2012r. wydana przez Starostę Wołomińskiego zmieniająca określenie stanu i składu oczyszczonych ścieków bytowych wprowadzanych do ziemi, tj. do rowu melioracyjnego.

Przepustowość oczyszczalni:

średnia [m^3/d]: 46
maksymalna godzinowa [m^3/h]: 2,22
maksymalna roczna [m^3/rok]: 19 447.....

Projektowa wydajność oczyszczalni ścieków [RLM]: 600

Ilość ścieków dostarczanych do oczyszczalni ścieków, zgodnie z danymi przedłożonymi w ostatnim sprawozdaniu z realizacji KPOŚK:

Ścieki dopływające siecią kanalizacyjną [m^3/d]: 35

Ścieki dowożone [m^3/d]: brak

Średnie obciążenie oczyszczalni [m^3/d]: 13,9

Ilość ścieków oczyszczonych w roku poprzednim [m^3/rok]: 5,81 tys.

Przewidywane średnie obciążenie oczyszczalni po zrealizowaniu planowanego zakresu sieci kanalizacji sanitarnej [m^3/d]: 380

Przewidywana ilość ścieków oczyszczanych w roku po zrealizowaniu planowanego zakresu sieci kanalizacji sanitarne [m^3/rok]: 138 700

Wartości wskaźników zanieczyszczeń ścieków surowych		
Wskaźnik	Wartość (średnioroczna z pomiarów)	Uwagi
1	2	3
BZT ₅ [mgO_2/l]	670	nie dotyczy
ChZT _{Cr} [mgO_2/l]	1180	nie dotyczy
Zawiesina ogólna [mg/l]	918	nie dotyczy
Fosfor ogólny [mgP/l]	-----	nie dotyczy
Azot ogólny [mgN/l]	-----	nie dotyczy

Wartości wskaźników lub % redukcji zanieczyszczeń ścieków oczyszczonych ¹²		
Wskaźnik	Wartość lub % redukcji zgodnie z pozwoleniem wodnoprawnym	Wartość (średnioroczna z pomiarów)
1	2	3
BZT ₅ [mgO ₂ /l]	40	6
ChZT _{Cr} [mgO ₂ /l]	150	49
Zawiesina ogólna [mg/l]	50	9
Fosfor ogólny [mgP/l]	-----	nie dotyczy
Azot ogólny [mgN/l]	-----	nie dotyczy

Odbiornik ścieków oczyszczonych zgodnie z pozwoleniem wodnoprawnym:	
Nazwa ciekłu: rów melioracyjny L	Kilometraż miejsca odprowadzania ścieków oczyszczonych: działka nr ew. 221/30 obr. Wola Rasztowska (143407_2.0016)
Współrzędne geograficzne wylotu: długość 21,1643 szerokość 52,2632	

Typ oczyszczalni ścieków ¹³	
B - oczyszczalnia biologiczna spełniająca standardy odprowadzanych ścieków	X
Non B - oczyszczalnia biologiczna niespełniająca standardów odprowadzanych ścieków	
PUB1 - oczyszczalnia biologiczna z podwyższonym usuwaniem związków azotu (N), fosforu (P) spełniająca standardy odprowadzanych ścieków dla aglomeracji ≥ 100 000 RLM	
non PUB1 - oczyszczalnia jw. niespełniająca standardów odprowadzanych ścieków w zakresie usuwania N i/lub P	
PUB2 - oczyszczalnia biologiczna z podwyższonym usuwaniem związków azotu (N), fosforu (P) spełniająca standardy odprowadzanych ścieków dla aglomeracji < 100 000 RLM	
non PUB2 - oczyszczalnia jw. niespełniająca standardów odprowadzanych ścieków w zakresie usuwania N i/lub P	

Podstawowe informacje na temat zamierzeń inwestycyjnych z zakresu budowy, rozbudowy lub modernizacji oczyszczalni:

Oczyszczalnia Wola Rasztowska przyjmuje ścieki z części miejscowości Wola Rasztowska, a dokładnie z osiedla ośmiu bloków oraz sąsiadującej Szkoły Podstawowej natomiast po rozbudowie i modernizacji obejmie dodatkowo kilka sąsiadujących ulic, gdzie obserwujemy wzmożone zasiedlenie terenu. O ten teren zostanie powiększona aglomeracja Klembów. Planowana jest rozbudowa oczyszczalni i jej modernizację zwiększającą przepustowość oczyszczalni oraz modernizację zastosowanej technologii. Wstępna koncepcja rozbudowy i modernizacji oczyszczalni przewiduje oczyszczalnię mechaniczno-biologiczną, która

¹² Należy zwrócić uwagę, że % redukcji zanieczyszczeń dotyczy ładunku wprowadzanego na oczyszczalnię i ładunku odprowadzanego z oczyszczalni, nie zaś zawartości % zanieczyszczeń w jednostce objętościowej ścieków

¹³ Znakiem „X” zaznaczyć właściwą odpowiedź

docelowa obsługiwać będzie ok. 3500 mieszkańców i przyjmować będzie również ścieki dowożone od mieszkańców nie podłączonych do sieci kanalizacyjnej.

Docelowo oczyszczalnia charakteryzować się będzie parametrami:

$Q_{d,śr}$ – średnia dobową ilość ścieków – 380 m³/d

$Q_{d,max}$ - maksymalna dobową ilość ścieków – 490 m³/d

$Q_{h,max}$ - maksymalna godzinowa ilość ścieków – 38 m³/h

Docelowo jakość ścieków oczyszczonych przedstawiałaby się następująco:

Odczyn 6,5-8,0ph

CHZT <125 mgO₂/dm³

BZT₅ <25mgO₂/dm³

Zawiesina ogólna <35 mg/dm³

6.2. Informacje dotyczące indywidualnych systemów oczyszczania ścieków obsługujących mieszkańców aglomeracji

Podstawowe informacje na temat istniejących na terenie aglomeracji indywidualnych systemów oczyszczania ścieków oraz zamierzeń inwestycyjnych w tym zakresie:

Na terenie aglomeracji Klembów nie istnieją indywidualne systemy oczyszczania ścieków, a w miejscach, gdzie nie ma zbiorczego systemu odprowadzania ścieków są one odbierane przez wyspecjalizowane podmioty ze zbiorników bezodpływowych. Na terenie aglomeracji ok. 150 mieszkańców nie jest podłączonych do zbiorczego systemu kanalizacji, przez co powstaje ok. 11,6 [m³/d] ścieków nieobjętych zbiorczym systemem oczyszczania.

6.3. Informacje dotyczące końcowego punktu zrzutu (w przypadku braku oczyszczalni ścieków na terenie aglomeracji)

Końcowy punkt zrzutu: -----	
Nazwa aglomeracji, do której będą odprowadzane ścieki:	Współrzędne geograficzne końcowego punktu zrzutu:
Nazwa oraz typ oczyszczalni ścieków, do której będą odprowadzane ścieki komunalne:	

6.4. Informacje o średniej dobowej ilości i jakości ścieków komunalnych powstających na terenie aglomeracji oraz ich składzie jakościowym.

Ilość ścieków komunalnych powstających na terenie aglomeracji [m ³ /d]: 385,4		
Wskaźnik	Wartość wskaźnika zanieczyszczeń	Uwagi
1	2	3

BZT ₅ [mgO ₂ /l]	690
ChZT _{Cr} [mgO ₂ /l]	1 232
Zawiesina ogólna [mg/l]	938
Fosfor ogólny [mgP/l]
Azot ogólny [mgN/l]

Gmina nie jest zobligowana do prowadzenia analizy ilościowej i jakościowej ścieków komunalnych powstających w aglomeracji, jednakże w bieżącym roku przeprowadzono takie badania i wyniki zostały wpisane do tabeli powyżej.

6.5. Informacje o ilości i składzie jakościowym ścieków przemysłowych odprowadzanych przez zakłady do systemu kanalizacji zbiorczej.

Wykaz zakładów przemysłowych oraz określenie charakteru zakładów usługowych podłączonych do systemu kanalizacji zbiorczej:
Do systemu kanalizacji zbiorczej nie odprowadzane są ścieki przemysłowe

Ilość ścieków przemysłowych [(powstających w zakładach przemysłowych i usługowych), odprowadzanych do kanalizacji [m³/d]

Wskaźnik	Wartość wskaźnika zanieczyszczeń	Ładunek zanieczyszczeń odprowadzany w ciągu doby [g/d]
1	2	3
BZT ₅ [mgO ₂ /l]
ChZT _{Cr} [mgO ₂ /l]	nie dotyczy
Zawiesina ogólna [mg/l]	nie dotyczy
Fosfor ogólny [mgP/l]	nie dotyczy
Azot ogólny [mgN/l]	nie dotyczy
.....	nie dotyczy

6.6. Informacje o zakładach, których podłączenie do systemu kanalizacji zbiorczej jest planowane.

Wykaz zakładów przemysłowych oraz określenie charakteru zakładów usługowych planowanych do podłączenia do systemu kanalizacji zbiorczej:
Nie planowane są podłączenia zakładów usługowych do systemu kanalizacji zbiorczej

Ilość ścieków przemysłowych odprowadzanych przez zakłady planowane do podłączenia do kanalizacji [m³/d]:

Wskaźnik	Wartość wskaźnika zanieczyszczeń	Ładunek zanieczyszczeń odprowadzany w ciągu doby przez zakłady planowane do podłączenia [g/d] ¹⁴
1	2	3
BZT ₅ [mgO ₂ /l]
ChZT _{Cr} [mgO ₂ /l]	nie dotyczy
Zawiesina ogólna [mg/l]	nie dotyczy
Fosfor ogólny [mgP/l]	nie dotyczy
Azot ogólny [mgN/l]	nie dotyczy
.....	nie dotyczy

6.7. Uzasadnienie określonej dla aglomeracji równoważnej liczby mieszkańców.

Wyszczególnienie:	RLM
Liczba mieszkańców korzystających z istniejącej sieci kanalizacyjnej (pkt 5.1 Tab. 1 kol. 4)	2881
Liczba mieszkańców, planowanych do przyłączenia do sieci kanalizacyjnej, na której wykonanie środki finansowe zostały pozyskane (pkt 5.1 Tab. 2 kol. 4)	26
Liczba mieszkańców planowanych do podłączenia do projektowanej sieci kanalizacyjnej (pkt 5.2.1 kol. 4 + pkt 5.2.2 kol. 4)	415
Liczba osób czasowo przebywających korzystających z sieci kanalizacyjnej (pkt 5.1 Tab. 1 kol. 5)	25
Liczba osób czasowo przebywających, planowanych do przyłączenia do sieci kanalizacyjnej, na której wykonanie środki finansowe zostały pozyskane (pkt 5.1 Tab. 2 kol. 5)	0
Liczba osób czasowo przebywających planowanych do podłączenia do projektowanej sieci kanalizacyjnej (pkt 5.2.1 kol. 5 + pkt 5.2.2 kol. 5)	0
Równoważna Liczba Mieszkańców wynikająca z dobowego ładunku ścieków odprowadzanych przez zakłady przemysłowe i usługowe korzystające z istniejącej sieci kanalizacyjnej [kol. 3 pkt 6.5 / 60 g/d]	0
Równoważna Liczba Mieszkańców wynikająca z dobowego ładunku ścieków, który będzie odprowadzanych przez zakłady przemysłowe i usługowe planowane do podłączenia do sieci kanalizacyjnej [kol. 3 pkt 6.6 / 60 g/d]	0
Liczba mieszkańców oraz osób czasowo przebywających na terenie aglomeracji, korzystających z indywidualnych systemów oczyszczania ścieków komunalnych (przydomowe oczyszczalnie ścieków, zbiorniki bezodpływowe), nieplanowanych do podłączenia do sieci, określona na podstawie rejestrów prowadzonych przez gminę	150
Równoważna Liczba Mieszkańców RLM (suma)	3497

7. Informacje o strefach ochronnych ujęć wody, występujących na obszarze aglomeracji, obejmujących tereny ochrony bezpośredniej i tereny ochrony pośredniej zawierające oznaczenie aktu prawa miejscowego lub decyzje

¹⁴ Podać wyłącznie dla BZT₅.

ustanawiające te strefy oraz zakazy, nakazy i ograniczenia obowiązujące na tych terenach.

Nie dotyczy

8. Informacje o obszarach ochronnych zbiorników wód śródlądowych, występujących na obszarze aglomeracji, zawierające oznaczenie aktu prawa miejscowego ustanawiającego te obszary oraz zakazy, nakazy i ograniczenia obowiązujące na tych obszarach.

Na proponowanym obszarze aglomeracji nie występują obszary ochronne zbiorników wód śródlądowych zgodnie z miejscowymi planami zagospodarowania przestrzennego.

9. Informacje o formach ochrony przyrody, występujących na obszarze aglomeracji, zawierające nazwę formy ochrony przyrody oraz wskazanie aktu prawnego uznającego określony obszar za formę ochrony przyrody.

Nie dotyczy


10. Poprawność wykonania części graficznej.

Lp.	Wyszczególnienie	Nie ¹⁵	Tak ¹²	Nie dotyczy ¹²
1	2	3	4	5
1	Część graficzna została wykonana na mapie topograficznej w skali 1: 10 000, a w przypadku jej braku - w skali 1:25 000.			
2	Oznaczono granice obszaru proponowanej aglomeracji (obszar objęty i przewidziany do objęcia zasięgiem systemu kanalizacji zbiorczej).			
3	Oznaczono znajdujące się na terenie aglomeracji oczyszczalnie ścieków komunalnych, do których odprowadzane są (bądź odprowadzane będą) ścieki komunalne.			
4	Oznaczono granice administracyjne gminy / gmin zgodnie z danymi z państwowego rejestru granic.			
5	Oznaczono granice stref ochronnych ujęć wody obejmujących tereny ochrony bezpośredniej i tereny ochrony pośredniej.			
6	Oznaczono granice obszarów ochronnych zbiorników wód śródlądowych.			
7	Oznaczono granice terenów objętych formami ochrony przyrody w rozumieniu ustawy z dnia 16 kwietnia 2004 r. o ochronie przyrody lub obszarów mających znaczenie dla Wspólnoty, znajdującego się na liście, o której mowa w art. 27 ust. 1 tej ustawy.			
8	Określono skalę planu w formie liczbowej i liniowej.			
9	Część graficzna została podpisana przez osobę upoważnioną do reprezentowania gminy (gminy wiodącej).			


¹⁵ Znakiem „X” zaznaczyć właściwą odpowiedź.

Zaznaczenie jednej odpowiedzi „NIE” świadczy o niewłaściwym wykonaniu załącznika graficznego do wniosku o wyznaczenie obszaru i granic aglomeracji. Tak wykonany dokument – mapa nie może być podstawą do pozytywnego rozpatrzenia wniosku. Załącznik graficzny wymaga poprawienia. Odpowiedzi „NIE DOTYCZY” mogą wystąpić jedynie w wierszach Nr 5, 6 i 7.

Podpisy osoby upoważnionej do reprezentowania Wnioskodawcy

<p style="text-align: center;">ZUP. WÓJTA  Agnieszka Sosnowska SECRETARZ GMINY</p> <p>03.07.2017r. (data, imię i nazwisko /pieczęć imienna/ podpis)</p>	<p style="text-align: center;">GMINA KLEMBÓW ul. Gen. Fr. Żymirskiego 38 05-205 KLEMBÓW powiat wołomiński, woj. mazowieckie NIP 125-13-33-656 REGON 550668150</p> <p style="text-align: center;">(pieczęć Wnioskodawcy)</p>
--	---

PZ-IV.73 Lp. 105. 2016. ŁO



Gmina Klembów

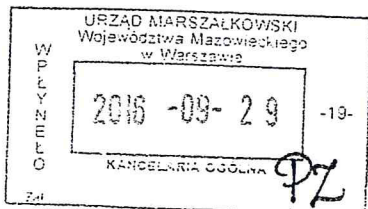
ul. Gen. Fr. Żymirskiego 38, 05-205 Klembów
tel. (29) 753-88-00, fax. (29) 777-90-85, e-mail: urząd@klembow.pl, www.klembow.pl



ŚZ.040.28.2016

120294.P 16

Klembów, 28.09.2016r.



Złożono osobiście

Urząd Marszałkowski Województwa
Mazowieckiego w Warszawie,
Departament Gospodarki Odpadami oraz
Pozwoleń Zintegrowanych i
Wodnoprawnych
ul. ks. I. Kłopotowskiego 5
03-718 Warszawa

Dot. Zmiany Aglomeracji Klembów

Gmina Klembów składa w załączeniu wniosek o zmianę Aglomeracji Klembów, która została wyznaczona Rozporządzeniem nr 83 Wojewody Mazowieckiego z dnia 12 sierpnia 2005r. Proponowane zmiany dotyczą dołączenia nowego obszaru oraz porządkują liczbę RLM określoną w obowiązującym Rozporządzeniu.

Propozycja dołączenia części miejscowości Wola Rasztowska do terenu obecnie istniejącej Aglomeracji wynika z faktu, iż zlokalizowana jest na nim druga po oczyszczalni ścieków Klembów, oczyszczalnia Wola Rasztowska, która wymaga gruntownej modernizacji. Przy okazji rozbudowy i modernizacji oczyszczalni zaplanowano przebudowę istniejącego systemu kanalizacji i rozbudowę o kilka przyległych ulic, gdzie w ostatnich lat nastąpił wyraźny wzrost budownictwa jednorodzinne.

Natomiast weryfikacja RLM założonego i wykazanego w w/w rozporządzeniu ze stanem faktycznym wykazała duże rozbieżności, dlatego poprawne dane zostały wprowadzone do załączonego wniosku. Najprawdopodobniej przewidywany wzrost osadnictwa na terenie obecnej aglomeracji został przeszacowany, a przyrost mieszkańców nastąpił, ale równomiernie we wszystkich sołectwach na terenie gminy Klembów.


Do wniosku załączona została mapa aglomeracji Klembów z zaznaczonymi zmianami.

z poważaniem

GMINA KLEMBÓW
ul. Gen. Fr. Żymirskiego 38
05-205 KLEMBÓW
powiat wołomiński, woj. mazowieckie
NIP 125-13-33-656
REGON 550890450

WÓJT

Rafał Mathiak



Gmina Klembów


ul. Gen. Fr. Żymirskiego 38, 05-205 Klembów
tel. (29) 753-88-00, fax. (29) 777-90-85, e-mail: urząd@klembow.pl, www.klembow.pl



87143:P 17

Klembów, 03.07.2017r.


ŚZ.040.28.2016



**Urząd Marszałkowski Województwa
Mazowieckiego w Warszawie,
Departament Gospodarki Odpadami oraz
Pozwoleń Zintegrowanych i
Wodnoprawnych
ul. ks. I. Kłopotowskiego 5
03-718 Warszawa**

Dot. Zmiany Aglomeracji Klembów- uzupełnienie

Gmina Klembów w nawiązaniu do konsultacji telefonicznych składa w załączeniu zmieniony wniosek o zmianę Aglomeracji Klembów (aktualizacja RLM), część graficzna pozostaje bez zmian.



z poważaniem

Z MP. WÓJTA

Agnieszka Sosnowska
SEKRETARZ GMINY